GEOGRAFÍA BÍBLICA

PARA ESTUDIANTES DE LA BIBLIA

por Frederic L. Fay

Dibujos de
William Duncan

Casa Nazarena de Publicaciones ● P.O. Box 527
Kansas City, Missouri, 64141, E.U.A.

Students.
la Divi-

LA PALESTINA EN EL MUNDO CONOCIDO DEL NUEVO TESTAMENTO

Mapa 1

Nota la pequeña Palestina, con su ciudad capital, Jerusalén, en el extremo oriental del mar Mediterráneo.

El pequeño país de Palestina ha tenido más influencia en la vida humana que cualquier otro sitio de su tamaño en la tierra. Esto es proque produjo una literatura que ha sido preservada en lo que llamamos la Biblia, un libro que ha sido traducido a más de mil idiomas y dialectos y probablemente se lee más que cualquier otro libro en el mundo. La influencia de este libro no se debe tanto a su mérito literario, sino principalmente a su cualidad religiosa y su mensaje.

Los grandes profetas del Antiguo Testamento fueron hombres de Palestina que no proclamaron un mensaje de ellos mismos, sino que creyeron que Dios les estaba usando como voz de Dios para proclamar su mensaje a su pueblo. Los escritores al comienzo de la era cristiana, quienes también fueron hombres de Palestina, proclamaron al mundo la venida de Jesús, el Hijo de Dios, y de su vida, su ministerio de redención y su muerte. Así que Palestina fue el pesebre del judaísmo y el cristianismo.

MAR NEGRO
MAR CASPIO
NINIVE
MEDIA
CHIPRE
EL MAR GRANDE
(MEDITERRANEO)
CANAAN
DESIERTO ARABE
ELAM
SUMER
UR
PERSIA
MENFIS
MONTE SINAI
RIO NILO
MAR ROJO
GOLFO DE PERSIA
La MEDIA LUNA FERTIL
y el DESIERTO DE ARABIA
MILLAS
0 100 200 300 400 500

LA MEDIA LUNA FERTIL Y EL DESIERTO DE ARABIA

Mapa 2

Los primeros lugares, que la Biblia menciona están en la región de los ríos Tigris y Eufrates, a la entrada del golfo de Persia. El área entre estos dos ríos se llama Mesopotamia. La palabra *mesopotamia* significa "entre los ríos". – Conocí por memoria

Al oeste y suroeste está el desierto de Arabia. El campo fértil llegaba hasta las orillas del mar Mediterráneo y se extendía hasta la desembocadura del río Nilo en Egipto. Esta área, en forma de curva, que llegaba desde el golfo de Persia en el este al delta del Nilo en el oeste, se ha llamado la Media Luna Fértil. En tiempos de paz, había una corriente constante de comerciantes pasando por las rutas principales de Egipto y Mesopotamia, y en tiempos de guerra los ejércitos pasaban por estos caminos también. Se cree que para el año 3500 a.C. había una cultura muy desarrollada en los extremos del sur, entre los sumerianos, y después entre los asirios y los babilónicos.

La tierra de Canaán junto al mar Grande, que con el paso del tiempo sería la tierra de Israel, era un puente entre estos dos grandes países en el este y el oeste. Por su ubicación, las antiguas civilizaciones de Mesopotamia y Egipto tuvieron una gran influencia sobre Canaán.

Israel especialmente fue afectada por su contacto con Mesopotamia. De esa región salieron las artes del riego, la escritura cuneiforme, la arquitectura y la escultura, las organizaciones de la ciudad y el estado, magníficas telas y preciosas joyas. Sin duda Abraham trajo de Mesopotamia algunas tradiciones y leyendas que fueron transmitidas oralmente por siglos y que luego fueron dadas por los padres y maestros de Israel en descripciones gráficas del principio de las cosas. Formas antiguas se volvieron canales de nuevos cuadros de la verdad. Entre éstas, estuvieron las historias de la creación del mundo, del principio del ser humano, del principio del conocimiento del bien y el mal, de la guerra, de las variaciones raciales y de idioma—todo presentado ahora con Dios en el centro y como el gran Activador de vida. Lee Génesis, capítulos 1 al 11.

Más tarde, los hebreos vivieron en Mesopotamia durante su exilio, y aquí ellos vivieron diariamente en la presencia de una ley ya sistematizada, formas de alabanza y la cultura de esa antigua civilización, que no pudo dejar de ser una influencia en sus vidas. Durante este exilio, e inmediatamente después, fue cuando se escribió gran parte del Antiguo Testamento.

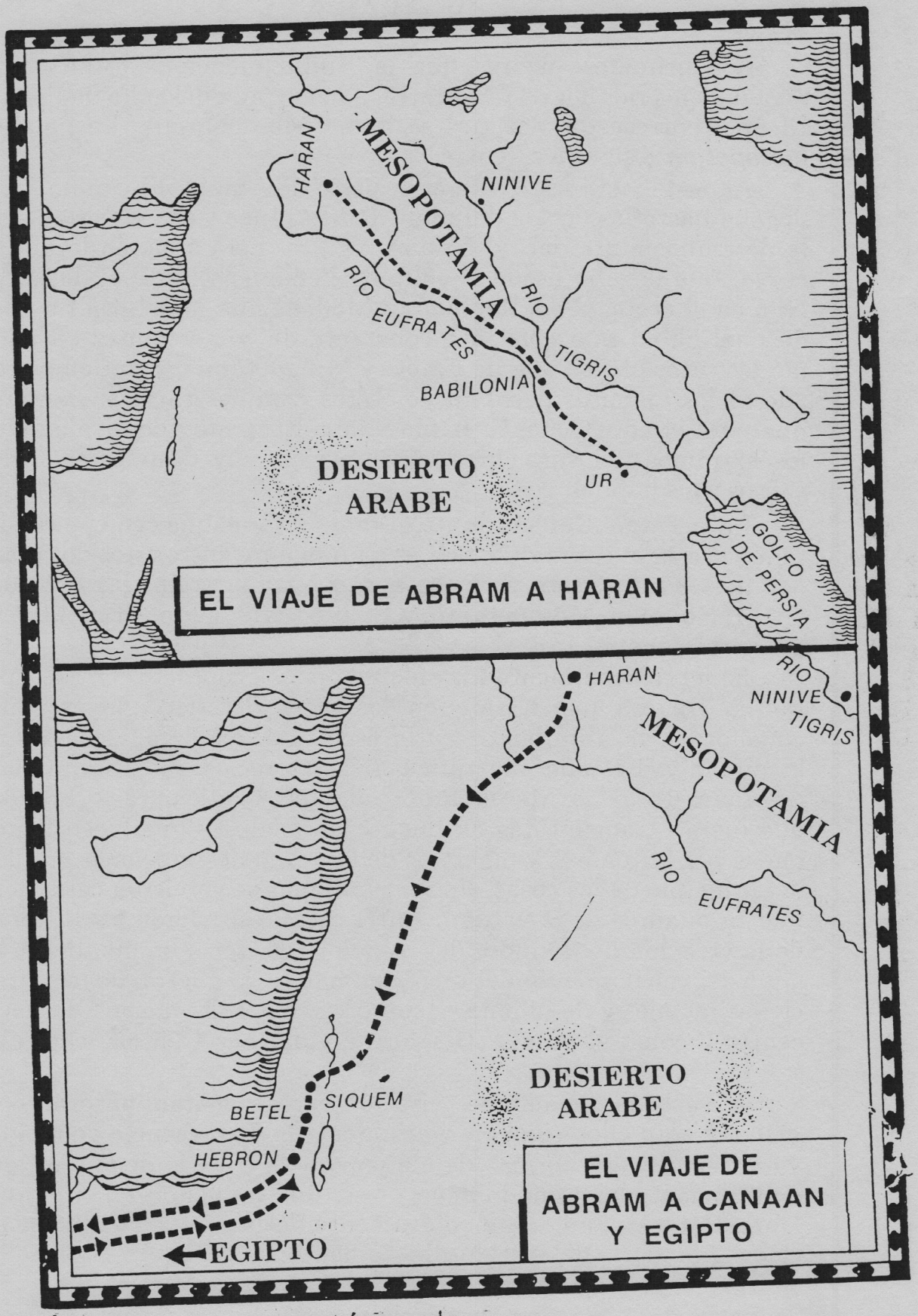
HARAN
MESOPOTAMIA
NINIVE
RIO EUFRATES
RIO TIGRIS
BABILONIA
UR
DESIERTO ARABE
GOLFO DE PERSIA
EL VIAJE DE ABRAM A HARAN
HARAN
RIO TIGRIS
NINIVE
MESOPOTAMIA
RIO EUFRATES
DESIERTO ARABE
BETEL
SIQUEM
HEBRON
EGIPTO
EL VIAJE DE ABRAM A CANAAN Y EGIPTO

EL VIAJE DE ABRAM A HARAN

Génesis 11:31-32

Mapa 3

Abram nació y se crió en Ur de los Caldeos, cerca del golfo de Persia. Ur era una antigua ciudad, grande y dominada por un gran templo dedicado a la adoración del dios de la luna. Había también otros edificios dedicados a otros dioses.

Taré, el padre de Abram, decidió salir de Ur. Juntó a su familia y viajaron al noroeste, siguiendo el río Eufrates hasta que llegaron a la ciudad de Harán donde se radicaron. Harán era una ciudad creciente, donde hacían escala las caravanas que iban desde las ciudades de Mesopotamia y el mar Grande a Egipto. También era el centro de la adoración del dios de la luna. Aquí murió Taré unos cuantos años después.

EL VIAJE DE ABRAM A CANAAN Y EGIPTO

Génesis 12 y 13

Mapa 4

El Señor le habló a Abram en Harán y dijo:

Vete de tu tierra y de tu parentela y de le la casa de tu padre, a la tierra que te mostrare. Y haré de ti una nación grande, y te bendeciré, y engrandeceré tu nombre, y serás bendición.

Así que Abram fue, tal como el Señor le mandó, llevando su familia y la familia de Lot, hijo de su hermano con todas sus posesiones y los sirvientes. Salieron hacia el suroeste, hacia Canaán, y pasaron por Siquém y Betel, construyendo un altár al Señor en cada sitio donde se detenían. Siguieron hacia el sur por un camino seco y con muchas lomas al país de Neguev. Había gran hambre en esa tierra, así que el grupo continuó hacia Egipto. Se establecieron allí, y Abram llegó a ser muy rico en ganado, oro y plata; y Lot también adquirió gran riqueza en ganado y tiendas.

Después de algunos años, Abram y los suyos se mudaron de Egipto y regresaron a la región de Neguev y a Betel, donde primeramente había puesto su tienda en Canaán.

Para saber el resto de la historia de Abram, lee Génesis, capítulos 14-25.

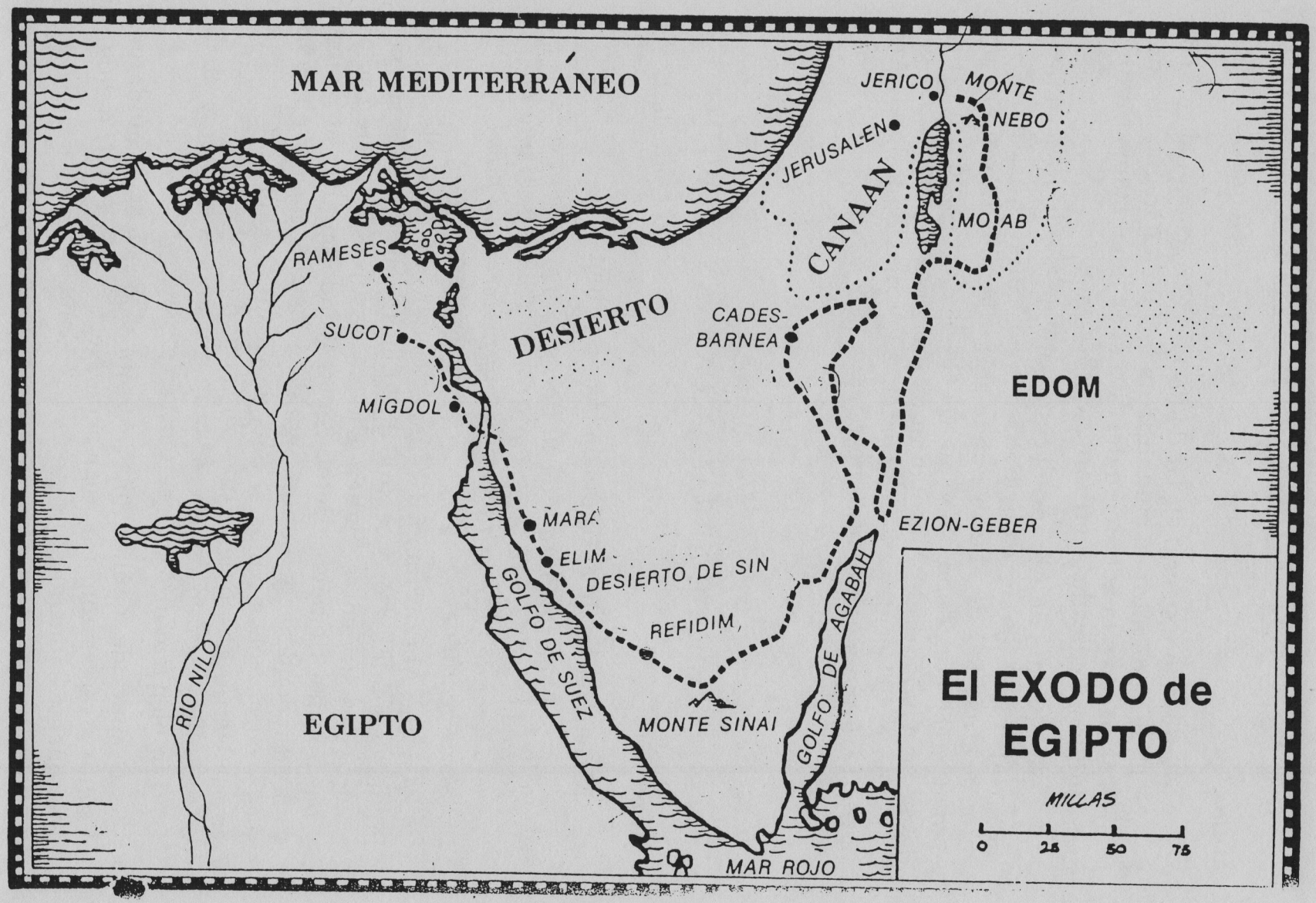
MAR MEDITERRÁNEO
JERICO
MONTE NEBO
JERUSALEN
CANAAN
MOAB
RAMESES
SUCOT
DESIERTO
CADES-BARNEA
EDOM
MIGDOL
MARA
ELIM
DESIERTO DE SIN
EZION-GEBER
GOLFO DE SUEZ
REFIDIM
GOLFO DE AGABAH
RIO NILO
EGIPTO
MONTE SINAI
MAR ROJO
El EXODO de EGIPTO
MILLAS
0
25
50
75

Deut; Josué 1-7

2

EL EXODO DE EGIPTO

Mapa 5 *Libro de Exodo*

El Faraón permitió que los hebreos esclavizados salieran de Egipto, después de una serie de plagas que cayeron sobre los egipcios, aun en la familia del Faraón. Después de que los hebreos salieron, el Faraón cambió su decisión al pensar en la pérdida de tantos obreros, y despachó a los ejércitos de Egipto para detenerlos y forzarlos a regresar. Los hebreos fueron atrapados por los egipcios frente al mar Rojo, cerca de Migdol, pero Dios mandó un viento fuerte del este que empujó las aguas a un lado y los hebreos pudieron pasar en seco al otro lado. Cuando los egipcios siguieron, las aguas regresaron a su lugar y ellos perecieron.

Los israelitas siguieron hacia el sur y llegaron a las montañas cerca de la punta de la península de Sinaí. Allí Moisés ascendió a la cumbre de una de las montañas para encontrarse con Dios y renovar su pacto con El. Dios hizo un llamado a los israelitas a que fueran su pueblo y les dio los Diez Mandamientos. Al obedecer estos mandamientos, ellos expresarían su lealtad a Dios. Esta aceptación de su pacto les dio una nueva opinión de sí mismos.

En Sinaí, Dios también le dio a Moisés direcciones para la construcción del tabernáculo, una tienda portátil con paredes de madera, que sería un santuario central para la adoración, y que le impartiría una seguridad visible a todo el pueblo, de la presencia del Señor con ellos en el viaje.

Israel había sido una multitud histérica y descorazonada al salir de Egipto, pero después del Sinaí ya sintió que era una entidad con una fe y un propósito distintivo y una nueva manera de vivir. No eran esclavos ya más, sino un pueblo escogido por su Dios para ser de El.

Sin embargo, esto último no salvó a los israelitas de más problemas. Al viajar hacia el norte de Sinaí, tuvieron una crisis tras otra. Pero finalmente llegaron a un punto al otro lado del río Jordán al norte del mar Muerto, desde el cual pudieron ver la Tierra Prometida.

Ahora Moisés ya era un anciano y sabía que se moriría pronto. El anciano y honrado líder de los hijos de Israel ascendió por los montes de Moab hasta que llegó a la cumbre de la montaña de Nebo y cuando miró la tierra que había sido prometida a sus antepasados, le dijo Jehová: "Esta es la tierra de que juré a Abraham. a Isaac y a Jacob, diciendo: A tu descendencia la daré. Te he permitido verla con tus ojos, mas no pasarás allá. Y murió allí Moisés siervo de Jehová, en la tierra de Moab" (Deuteronomio 34:4-5).

40 AÑOS EN EL DESIERTO

LOS ISRAELITAS ENTRAN EN LA TIERRA PROMETIDA

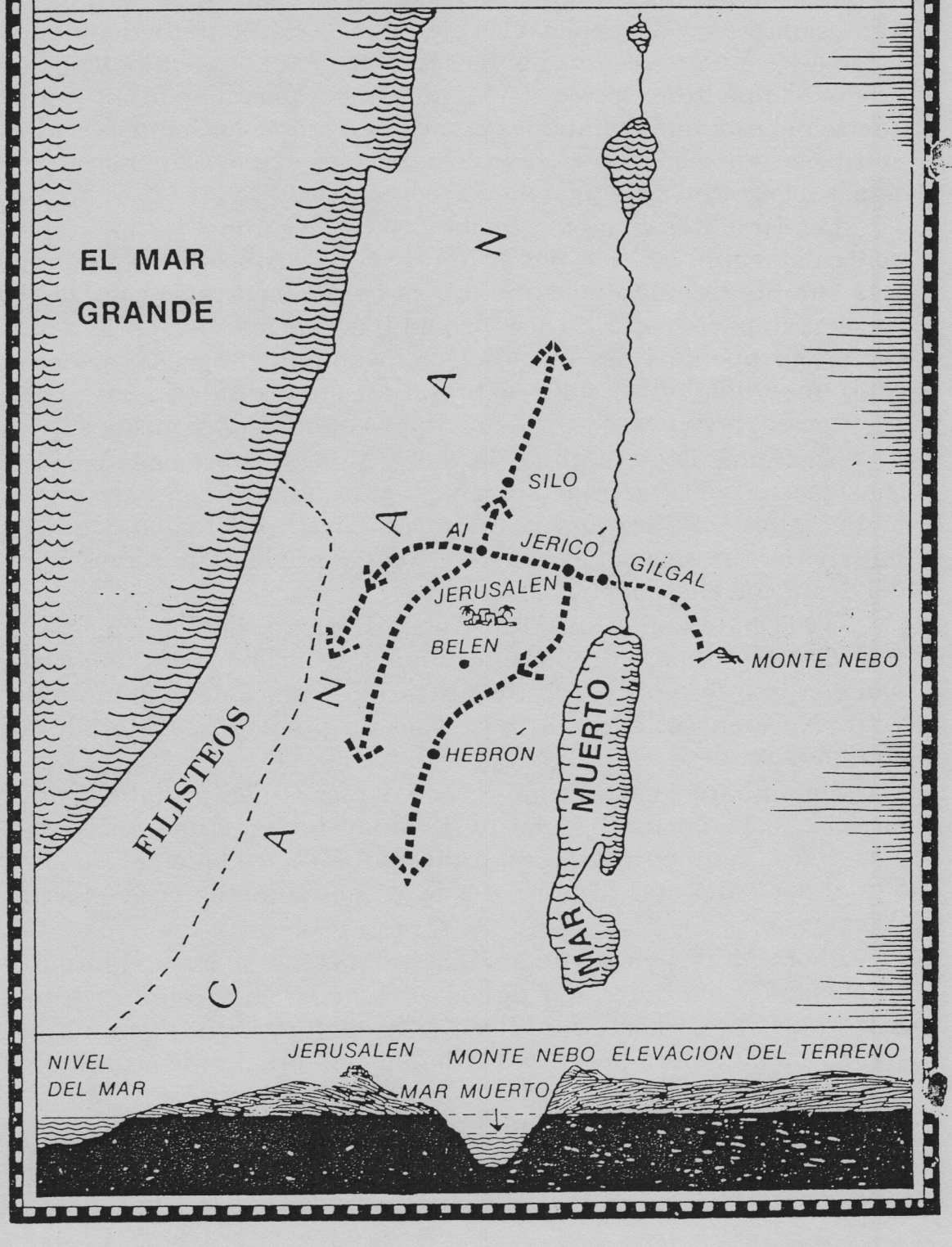

LOS ISRAELITAS ENTRAN EN LA TIERRA PROMETIDA

Mapa 6 ***Josué 3—6***

Antes de morir, Moisés nombró a Josué como su sucesor. Josué había probado su habilidad durante su estadía en el desierto, y era completamente capáz para dirigir a los hebreos en su invasión de Canaán. Cuando Josué dio la orden de proceder y cruzar el río Jordán, primeramente cruzaron los sacerdotes con el arca del pacto. La Biblia nos dice que cuando los pies de los sacerdotes que cargaban el arca tocaron el agua del Jordán, el río se dividió y todo el pueblo de Israel cruzó en tierra seca. Los sacerdotes que cargaron el arca del pacto se detuvieron en el centro del río hasta que todos habían cruzado.

Siguiendo las órdenes de Dios, Josué mandó a un hombre de cada una de las doce tribus que tomara una piedra del lugar seco del río donde los sacerdotes estaban parados, y la llevara al lugar donde pasaron la primera noche. Como explicación de esto, Josué dijo:

> *Cuando vuestros hijos preguntaren a sus padres mañana, diciendo: ¿Qué significan estas piedras?, les responderéis: Que las aguas del Jordán fueron divididas delante del arca del pacto de Jehová; cuando ella pasó el Jordán, las aguas del Jordán se dividieron.*

Los sacerdotes salieron del lugar seco del río y las aguas del Jordán se volvieron a su lugar.

Así que los hijos de Israel llegaron a la Tierra Prometida que Dios había designado para sus padres cinco siglos antes.

Ahora siguieron su camino y establecieron un nuevo campamento, con el Tabernáculo y el altar en el centro, y las tiendas de las tribus alrededor. Llamaron el sitio Gilgal.

Desde Gilgal continuaron y conquistaron la ciudad llamada Jericó que tenía fuertes murallas. Capturaron esta ciudad y la destruyeron completamente.

Josué continuó rápidamente atacando un lugar tras otro—al norte, al sur, y al oeste—hasta que pronto los israelitas se establecieron en la parte central de Canaán. Así terminó la primera fase de la invasión y la posesión de la tierra que se les había prometido.

LOS ISRAELITAS ESTABLECIDOS EN LAS MESETAS CENTRALES DE LA TIERRA PROMETIDA
FENICIOS
DAN
HETEOS
ASER
NEFTALI
ARAMEOS
ZABULON
ISACAR
MAQUIR
EL DESIERTO
EL MAR GRANDE
CANANEOS
MANASÉS
GALAAD
EFRAIN
BENJAMIN
GAD
JEBUS
RUBEN
AMONITAS
FILISTEOS
JUDA
MAR MUERTO
SIMEON
MOABITAS
EL
EDOMITAS

LOS ISRAELITAS ESTABLECIDOS EN LAS MESETAS CENTRALES DE LA TIERRA PROMETIDA

Mapa 7

Durante este descanso provisional de guerra, después de la conquista preliminar de la Tierra Prometida, Josué les repartió la tierra a las tribus de Israel de acuerdo al plan de Moisés. Los israelitas se establecieron firmemente en la región central de lomas y montañas, pero los cananeos estaban demasiado fuertes en el valle.

Las planicies ricas y fértiles de la costa todavía estaban en manos de los filisteos, los fenicios, y los cananeos. Los valles que corrían entre las montañas del este al oeste, todavía eran controlados por los habitantes originales, y aún "a los jebuseos que habitaban en Jerusalén, los hijos de Judá no pudieron arrojarlos; y ha quedado el jebuseo en Jerusalén con los hijos de Judá hasta hoy" (Josué 15:63).

No había unidad ni una autoridad central entre los israelitas. Cada tribu era gobernada por un juez que había ganado el liderato provisional por medio de su poder militar en una crisis. Cada tribu batallaba sola contra los habitantes de su región, y a veces aún contra otras tribus hebreas. Fue una era sin leyes en la cual le dieron la espalda al Dios de la Biblia. En el libro de los Jueces se repite esto vez tras vez: "Los hijos de Israel volvieron a hacer lo malo ante los ojos de Jehová". De hecho, el verso final que resume toda la historia de este período (en el libro de los Jueces) dice: "En estos días no había rey en Israel; cada uno hacía lo que bien le parecía" (21:25).

El temor constante de ser atacados por los moradores originales forzó a las tribus de Israel a unirse. Pidieron al profeta Samuel que nombrara un rey que les dirigiera. Bajo la dirección de Dios, Samuel escogió a un joven llamado Saúl quien fue aceptado con entusiasmo por los israelitas como su rey (I Samuel 10).

(Para leer la historia de Saúl como rey, lee I Samuel, capítulos 10 al 15).

Pero con el paso del tiempo, Saúl deliberadamente desobedeció la voz de Dios y su vida y la de su pueblo se vio llena de problemas. Samuel tuvo que decirle al rey que como él, Saúl, había rechazado a Dios, así también Dios le rechazaría como rey. En su desaliento y desesperación, Saúl se quitó su propia vida. Así terminó el primer rey de los israelitas.

PALESTINA
EL REINO
UNIDO BAJO
DAVID
Y SALOMON
FENICIA
EL MAR GRANDE
FILISTEOS
JUDA
BETEL
JERICO
JERUSALEN
BELEN
HEBRON
MAR SALADO

PALESTINA—EL REINO UNIDO BAJO DAVID Y SALOMON

Mapa 8

David fue el segundo rey de los israelitas. Una de las primeras cosas que hizo como rey fue capturar la ciudad de los jebuseos, a la que nombró Jerusalén, y la capital de la nación. Trajo el arca de Dios a este lugar como símbolo de la presencia de Dios en su medio. Los ejércitos de David derrotaron e hicieron retirarse a los enemigos en la frontera del reino de Saúl, y extendieron sus fronteras hasta que incluyó gran parte del mar Grande en el oeste hasta el desierto más allá del Jordán en el este, y desde el mar Rojo en el sur hasta el río Eufrates en el norte.

Pero en sus últimos años, David tuvo que apagar revoluciones entre su propio pueblo, además de enfrentarse a constante escasez de agua y comida y una plaga. Ya cansado y de avanzada edad, tuvo el sentimiento que ya se estaba aproximando su fin. Llamó a su hijo Salomón y le amonestó que caminara en los caminos de Dios, y guardara sus mandamientos y ordenanzas. La historia bíblica de David termina con estas palabras: "Y durmió David con sus padres, y fue sepultado en su ciudad" (I Reyes 2:10).

(El reinado de David se encuentra en II Samuel—I Reyes 2:10).

El tercer rey de Salomón. El rey Salomón fue un gran constructor y tuvo una obsesión de ser un rey poderoso, cuyo esplendor fuese mayor del de Egipto y Babilonia. Primero, construyó unas fortalezas para proteger sus fronteras. Luego edificó un magnífico palacio para sí mismo y un templo para demostrar su devoción al Dios de Israel. Buscó la ayuda de Hiram, rey de Tiro, en Fenicia, para construir los edificios y proveer la madera.

Salomón tuvo un ejército fuerte y grande, lo cual hizo necesaria la construcción de cuarteles dónde vivir y carreteras para moverlos. Estos proyectos requirieron el trabajo de miles y miles de hombres, y Salomón tuvo que forzar a la población a participar en ellos; también utilizó a los esclavos conquistados en las guerras. El costo de estas construcciones fue enorme, y puso una tremenda carga en el pueblo, tan grande que casi se rebeló. Cuando Salomón murió, la gran estructura del reino que su padre David había edificado y el que él mismo había tratado de hacer más grande, estaba dañada sin remedio y el reino hebreo estaba en ruinas.

(Lee I Reyes 2:12—11:43 acerca del reinado de Salomón).

LOS DOS REINOS DE JUDA E ISRAEL
850—721 a.C.
FENICIA
EL MAR GRANDE
ISRAEL
SAMARIA
SIQUEM
BETEL
JERICO
JERUSALEN
BELEN
HEBRON
FILISTEA
MAR SALADO
JUDA
MILLAS
0
10
20
30
40

LOS DOS REINOS

Mapa 9 *I Reyes 12—II Reyes 17*

Roboam, hijo de Salomón, fue coronado en Jerusalén como el nuevo rey. Sin embargo, ya había un espíritu de rebelión entre las masas, especialmente en las tribus del norte que sospechaban de cualquier rey en el sur, porque Salomón había traído cargas sobre el pueblo por medio de sus extravagancias y su insistencia en forzar al pueblo a trabajar en los proyectos del gobierno.

Así que las tribus del norte escogieron a uno de ellos mismos, un hombre llamado Jeroboam, y le coronaron en Siquem como rey de su estado que llamaron Israel o Reino del Norte, para separarse de Judá y su rey Roboam. Naturalmente, las relaciones entre estos dos reinos no fueron muy amistosas. De vez en cuando se unieron para combatir a un enemigo mutuo, pero en otras ocasiones pelearon entre ellos mismos.

Después de varios años, la capital del Reino del Norte se cambió de Siquem a Samaria, encima de una montaña desde donde se podía observar una planicie grande y próspera, en el centro de su estado. Aquí construyeron una fortaleza que les otorgaba una buena defensa para su capital, tal como Jerusalén en el Reino del Sur estaba edificada en la montaña de los jebuseos, y era casi inexpugnable.

Roboam y la división del reino *—por J. S. Von Carolsfeld*

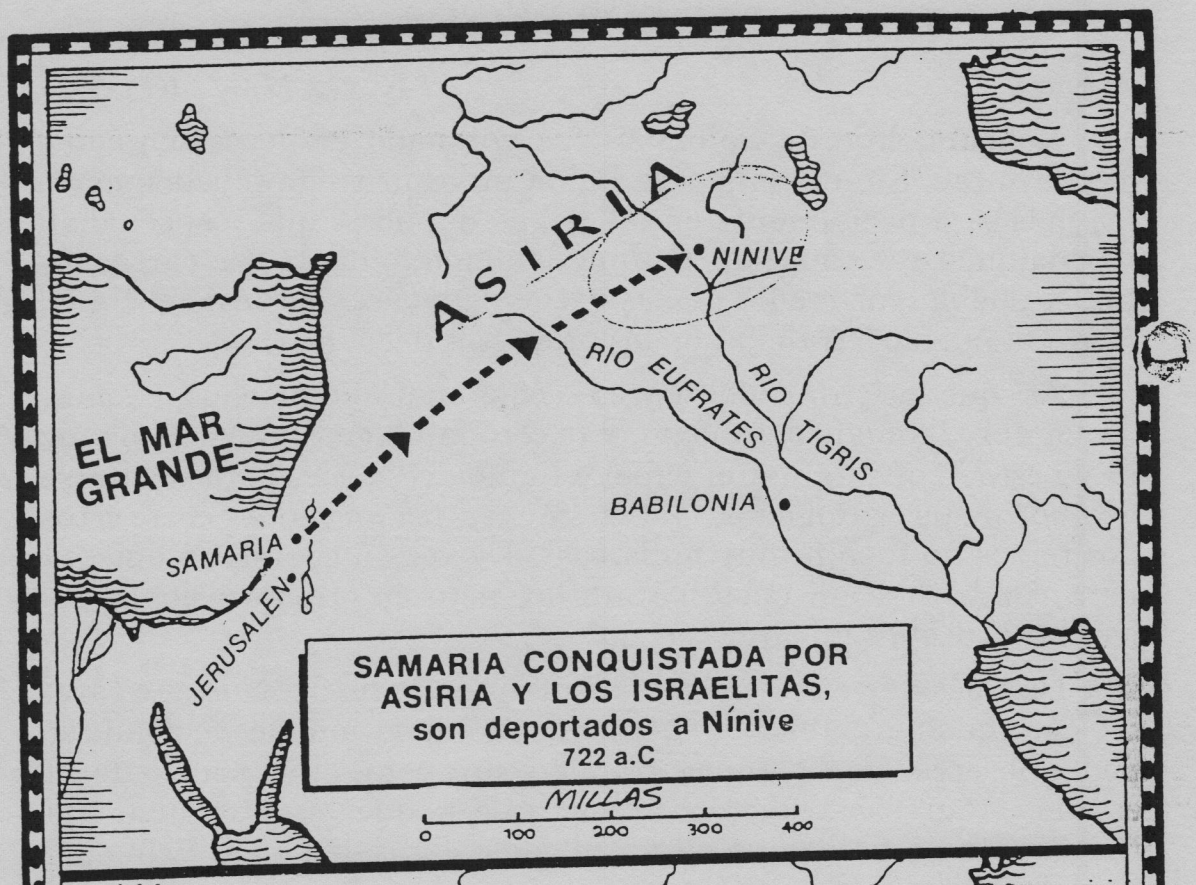
ASIRIA
NINIVE
RIO EUFRATES
RIO TIGRIS
EL MAR GRANDE
BABILONIA
SAMARIA
JERUSALEN
SAMARIA CONQUISTADA POR ASIRIA Y LOS ISRAELITAS, son deportados a Nínive 722 a.C
MILLAS
0 100 200 300 400

RIO TIGRIS
NINIVE
RIO EUFRATES
BABILONIA
BABILONIA
PERSIA
EL MAR GRANDE
BABILONIA
SAMARIA
JERUSALEN
LOS EXILIADOS HEBREOS VIVIERON AQUI
GOLFO DE PERSIA
BABILONIA CONQUISTA A JUDA Y HACE ESCLAVOS A SUS HABITANTES 586 a.C.

2

SAMARIA CONQUISTADA POR ASIRIA Y LOS ISRAELITAS SON DEPORTADOS A NINIVE
722 a.C.

Mapa 10 *II Reyes 17*

Israel y Judá no pudieron fortalecer un frente unido contra sus enemigos, porque estaban demasiado ocupados con los intereses de su propio territorio. Por dos siglos, Israel tuvo una serie de reyes, muchos de los cuales ascendieron al trono después de matar a su predecesor. La guerra civil mantuvo al gobierno siempre en un estado de confusión. Los hostiles pueblos circunvecinos siempre les amenazaban. Los israelitas rechazaron al Señor su Dios quien les había sacado del cautiverio en Egipto. En 722 a.C., el rey de Asiria capturó a Samaria, la capital del Reino del Norte, y llevó a muchos israelitas a Asiria de donde nunca regresaron.

BABILONIA CONQUISTA A JUDA Y HACE ESCLAVOS A SUS HABITANTES
586 a.C.

Mapa 11 *II Reyes 24 y 25*

Después de cien años, el poder de Asiria disminuyó, en tanto que el poder de Babilonia en el sur aumentó grandemente. Los reyes de Babilonia, uno tras otro, conquistaron más y más de Asiria, y llegaron a controlar toda Mesopotamia, y por el oeste hasta Carquemis.

Nabucodonosor, rey de Babilonia, quería estar libre de viajar a lo largo de las playas del mar Grande para tener acceso a Egipto, al sur. Así que sus ejércitos capturaron Judá y su capital, Jerusalén. Sacaron los tesoros del Templo, destruyeron la muralla de la ciudad, y llevaron a la familia real y a miles de los moradores de Jerusalén como prisioneros de guerra, a Babilonia. Ahora Babilonia controlaba toda la Media Luna Fértil desde el Tigris y Eufrates hasta Egipto.

MAR NEGRO
MAR CASPIO
BABILONIA
RIO TIGRIS
IMPERIO DE PERSIA
EL MAR GRANDE
SUSA
ESTE PUNTO
ES TODA LA
TIERRA DE JUDEA
EGIPTO
MAR ROJO
RIO NILO
DESIERTO
OCEANO
INDICO
EL IMPERIO PERSA
Alrededor de 538 a.C.
EL MAR GRANDE
LOS EXILIADOS REGRESAN DE BABILONIA.
MAR DE
GALILEA
LOS
SAMARI-
TANOS
SAMARIA
PERSIA
JOPE
JERUSALEN
JUDEA
MAR MUERTO
REGRESO DE
LOS EXILIADOS
A JERUSALEN
536 a.C.

EL IMPERIO PERSA

Alrededor de 538 a.C.

Mapa 12

Alrededor de cincuenta años después, el poder de Babilonia disminuyó. Pero apareció un nuevo imperio en el oriente. Persia, bajo el rey Ciro, estaba creciendo y dando evidencias de que iba a ser un poder grande. Los ejércitos de Ciro avanzaron hacia el oeste y pronto tomaron posesión de toda la tierra, que antes estaba bajo el control de Babilonia, y aún más. Cerca del mar Grande, entre sus playas y el mar Muerto, está la pequeña tierra de Judea, de 30 por 45 kilómetros de tamaño.

Entre los que estaban en exilio en Babilonia, estaba un profeta cuyo nombre no sabemos, pero a quien se refiere como el segundo Isaías. El creyó que Dios había escogido a Ciro para que fuese su instrumento para librar a los hebreos cautivos y dejarlos regresar y reconstruir Jerusalén. El mensaje de este profeta a su pueblo se encuentra en Isaías 44:24-28; 45:1-13. También en Isaías, capítulo 40.

REGRESO DE LOS EXILIADOS A JERUSALEN

Alrededor de 536 a.C.

Mapa 13 ***Los libros de Esdras y Nehemías***

El profeta tenía razón. Lee Esdras, capítulo 1. Sin embargo, cuando Ciro les dio permiso a los judíos exiliados de regresar a Jerusalén, solamente lo hicieron un número pequeño de ellos. Muchos de los judíos se habían casado y habían establecido sus hogares allí. La tierra de sus padres era sólo un recuerdo pequeño para ellos. Muchos habían nacido en el exilio. Estaban muy interesados en el presente que en el pasado.

Los que sí regresaron a Judá llevaron con ellos los vasos sagrados que Nabucodonosor había sacado del Templo en Jerusalén. Después del arduo viaje por el desierto, lo que vieron al llegar a su tierra les pareció triste y deprimente. Jerusalén estaba en ruinas. Los campos, que habían estado abandonados, tuvieron que ser limpiados antes de que pudieran sembrar otra vez. Si en Babilonia los exiliados habían tenido gloriosos sueños de reconstruir la casa del Señor y la ciudad Santa, esos sueños quedaron repentinamente destrozados al ver las condiciones a su regreso a Jerusalén. Les esperaba una lucha terrible si querían sobrevivir.

Sin embargo, no se desanimaron. Más exiliados regresaron, y casi un siglo después habían construido un templo nuevo, habían reconstruido las murallas de la ciudad, y los judíos parecían un reino propio otra vez (445 a.C.). Los eventos de este período se encuentran en los libros de Esdras y Nehemías.

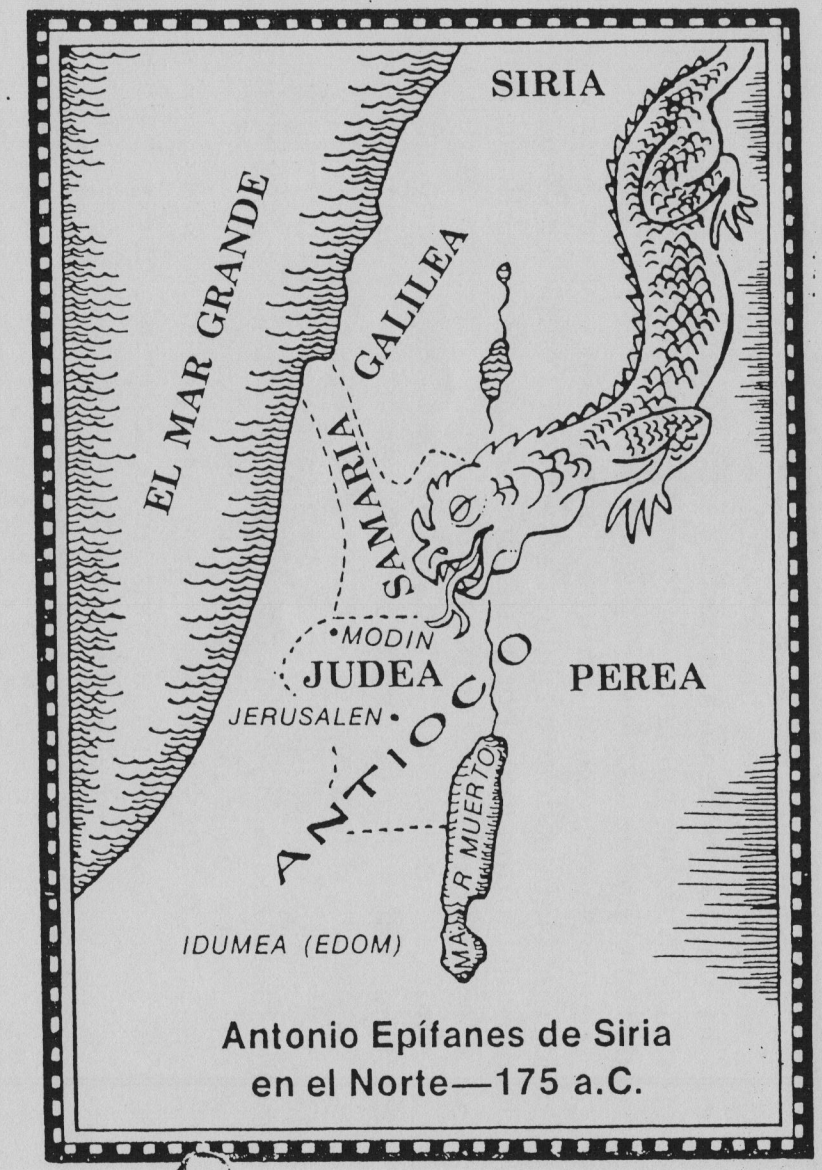

Antonio Epífanes de Siria en el Norte—175 a.C.

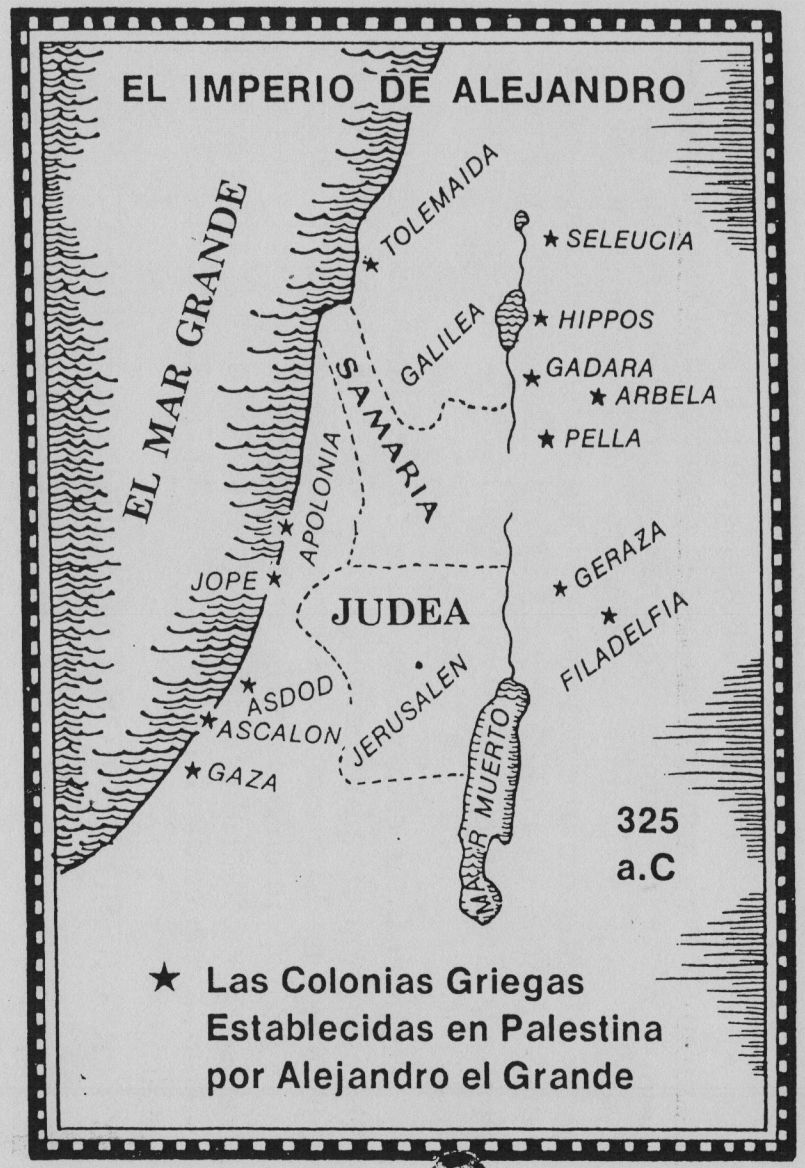

★ Las Colonias Griegas Establecidas en Palestina por Alejandro el Grande

LAS COLONIAS GRIEGAS ESTABLECIDAS EN PALESTINA
por Alejandro el Grande

Mapa 14

Alrededor del año 333 a.C., Alejandro el Grande descendió del norte y guió sus ejércitos dentro del Imperio Persa por la costa oriental del mar Grande. A pesar de la ferocidad de Alejandro, aparentemente su gran propósito era sembrar por el mundo las semillas de la cultura y la civilización griegas. Siguiendo este plan, permitió a los judíos gran libertad en su religión y su manera de vivir, pero al mismo tiempo estableció colonias griegas en todas partes de Palestina.

El resultado fue que de allí en adelante, los judíos siempre estuvieron en contacto con el pensamiento y la manera de vivir de los griegos y se sintieron "en casa" con ellos. La nueva cultura griega era para muchos de los judíos más atractiva que su propia cultura y aceptaron y adoptaron parte de ella. La influencia de Alejandro sobre los judíos en Palestina fue más significativa que la de cualquier otra persona que no fuese judía en su historia. Alejandro murió alrededor del año 323 a.C. a la edad de 33 años.

ANTONIO EPIFANES
de Siria en el norte—175 a.C.

Mapa 15

Después de la muerte de Alejandro, su imperio se dividió. Siria, en el norte, adquirió entonces un poder fuerte, como también Egipto en el sur. Palestina fue el puente entre los dos, y los ejércitos siempre estaban cruzando de un lado a otro de estos poderes.

Antonio Epífanes ascendió al trono de Siria en 175 a.C., y pronto comenzó una guerra de terror para abolir el judaísmo. Ordenó que dejaran de observar el sábado, y de no reconocer la diferencia entre la comida ceremonialmente limpia y la no limpia. Construyó altares paganos e ídolos a Zeus en el templo judío. El peor insulto de todos fue que ofreció un sacrificio de cerdo al Zeus olímpico en el templo. También decretó la muerte inmediata para cualquier persona que poseyera una copia de la ley judía. Muchos judíos prefirieron la muerte en vez de rechazar sus tradiciones religiosas.

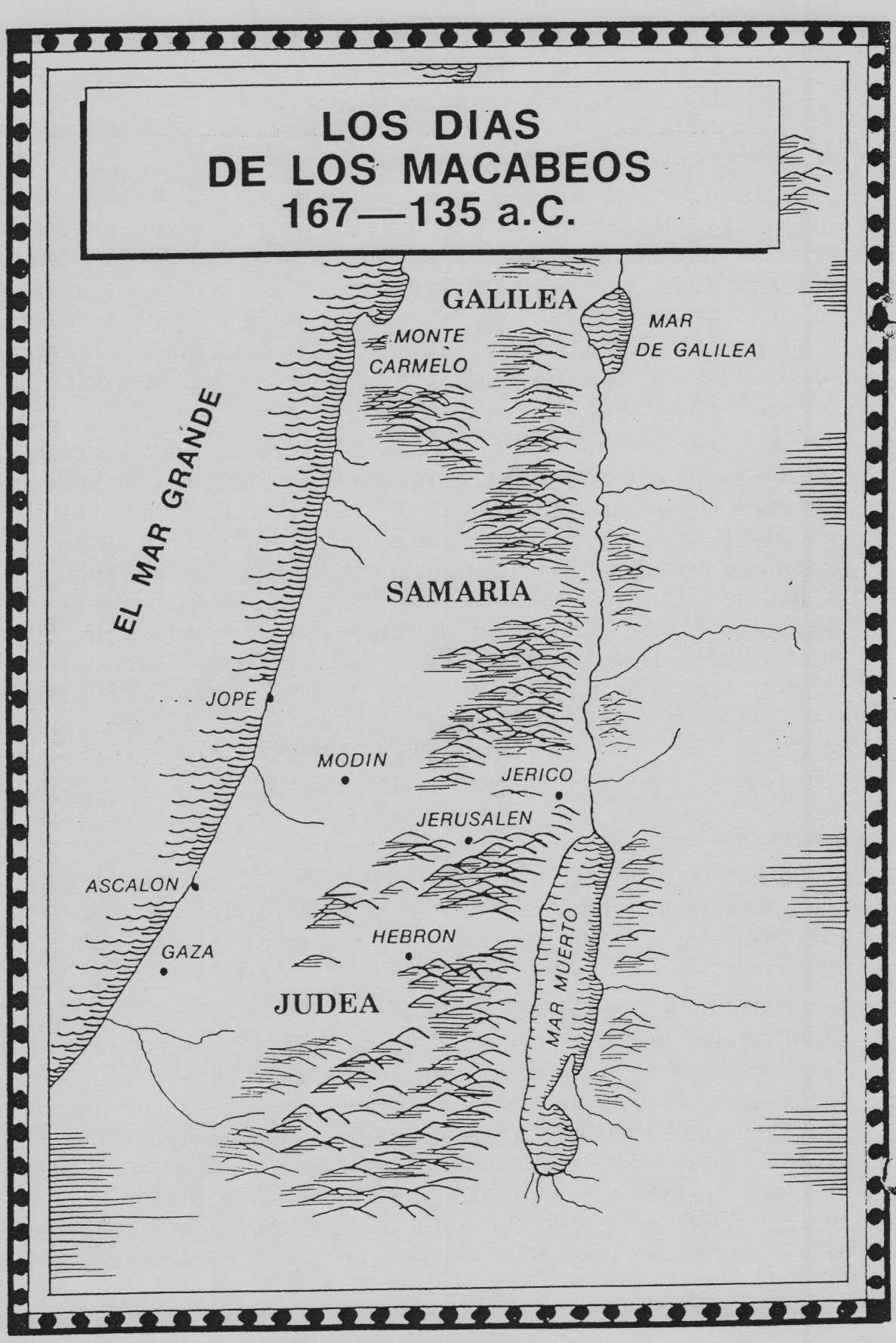
LOS DIAS
DE LOS MACABEOS
167—135 a.C.
GALILEA
MAR
DE GALILEA
MONTE
CARMELO
EL MAR GRANDE
SAMARIA
JOPE
MODIN
JERICO
JERUSALEN
ASCALON
HEBRON
GAZA
JUDEA
MAR MUERTO

LOS DIAS DE LOS MACABEOS
167-135 a.C.

Mapa 16

Durante los años terribles bajo Antonio Epífanes, muchos judíos no dejaron su tradición religiosa ni ofrecieron un sacrificio en un altar pagano como se les mandó hacer. Entre estas personas estuvo Matatías, un hombre que vivió con sus cinco hijos en Modín, un pueblo pequeño, situado en las lomas de Judea, como a 30 kilómetros al noroeste de Jerusalén. Cuando un oficial de Siria estaba animando a los judíos a hacer sacrificios paganos, Matatías mató al soldado y destruyó el altar. Luego, él y sus hijos y otros hombres huyeron a las montañas y principiaron una guerra de guerrillas, la acción de unos cuantos hombres sin entrenamiento militar contra los soldados disciplinados de Siria. Ellos derrumbaron los aborrecidos altares y mataron a los judíos que estaban sacrificando en ellos. Atacaron al enemigo en los angostos pasos de las montañas.

Finalmente Matatías murió; y continuó la lucha su hijo Judas, a quien le dieron el nombre de Macabeo. Bajo Judas, los judíos recobraron y establecieron el templo que había sido profanado por Antonio. Fue un día de gran regocijo en el año 165 a.C. cuando el templo fue nuevamente consagrado al culto divino. Tuvieron una fiesta de ocho días para celebrar esa ocasión, con banquetes gozosos. Alumbraron sus casas, y asistieron a servicios religiosos. En memoria de esta ocasión los judíos celebran hasta hoy la Fiesta de las Luces, y la Fiesta Hanukka.

Judas murió en una batalla de esa guerra, pero inmediatamente fue reemplazado por su hermano Jonatán. Luego Jonatán fue hecho prisionero y ejecutado. Entonces su hermano Simón siguió como líder. Cuando Simón murió en 135 a.C., treinta años después de la reconquista del Templo, la provincia que Antonio Epífanes había hollado terriblemente estaba en paz, y gozando de considerable independencia.

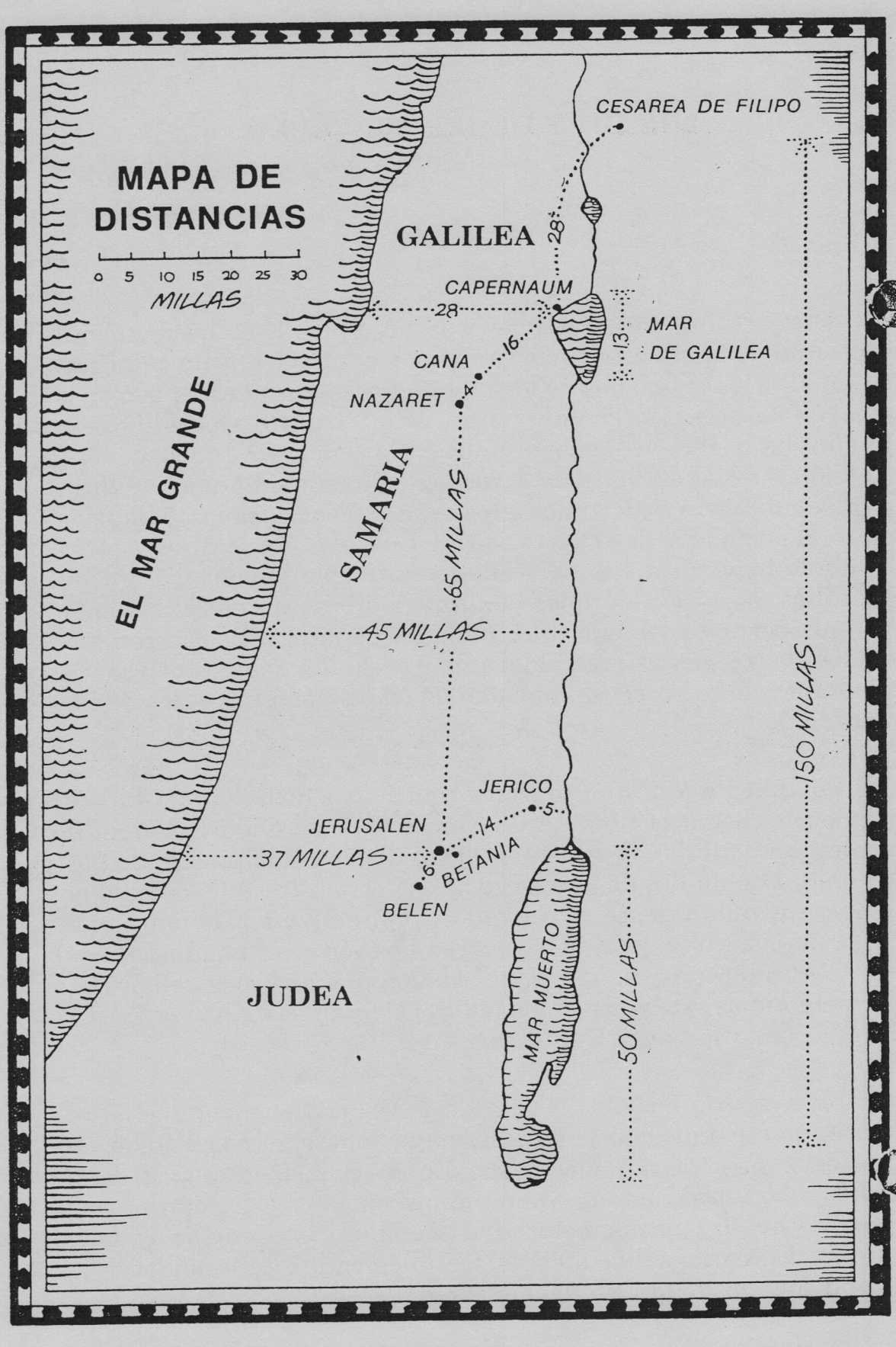
MAPA DE DISTANCIAS
0 5 10 15 20 25 30
MILLAS
GALILEA
CESAREA DE FILIPO
28
CAPERNAUM
28
16
13
MAR DE GALILEA
CANA
NAZARET
4
EL MAR GRANDE
SAMARIA
65 MILLAS
45 MILLAS
150 MILLAS
JERICO
5
JERUSALEN
14
37 MILLAS
6
BETANIA
BELEN
MAR MUERTO
50 MILLAS
JUDEA

Mapa 17

MAPA DE DISTANCIAS

Palestina es una franja de terreno, como de 225 kilómetros de largo, del norte al sur, por 75 a 90 kilómetros de ancho.

En los días de Jesús el método común de viajar en Palestina era a pie. Las personas viajaban solamente cuando tenían que hacerlo, porque era lento y muy peligroso. Si cabalgaban, lo que era raro, lo hacían montados en un burro.

A pie, la gente caminaba un promedio de 24 kilómetros diarios; la distancia de Nazaret a Jerusalén, por la ruta de costumbre por el lado oriental del Jordán, era aproximadamente de 105 kilómetros y tal viaje requería cinco días. Es evidente que Jesús, solo o con sus discípulos, hizo este viaje muchas veces. Además siempre estabà caminando de lugar a lugar en Galilea y las regiones vecinas en su ministerio entre el pueblo.

La huida a Egipto, cuando Jesús era un recién nacido debe haber sido un viaje de 300 kilómetros. Probablemente María y el bebé, hicieron el viaje sobre un asno, pero José caminó a su lado.

Los caminos en Palestina eran poco más que veredas, excepto esos casos en que los romanos habían construido buenas carreteras para fines comerciales y militares.

MEDIDAS LINEALES HEBREAS

Anchura de dedo (Jer. 52:21)—un poco más de 1.78 centímetros.

Anchura de palmo menor (I Reyes 7:26)—La anchura de cuatro dedos, un poco más de 8.9 centímetros.

Palmo (I Samuel 17:4)—La medida del pulgar al meñique extendido, aproximadamente 9 pulgadas (33 centímetros).

Codo (Deuteronomio 3:11)—La medida del brazo del hombre de su codo hasta el dedo índice. Aprox. 18 pulgadas (45 centímetros).

Braza (Hechos 27:28)—Distancia entre dos manos extendidas cinco a seis pies (entre 1.52 y 1.82 metros).

Caña (Ezequiel 40:5)—Seis codos, 9 pies (2.28 metros).

Estadio (Juan 6:19)—400 codos, 600 pies (182 metros).

Milla Romana (Mateo 5:41)—Aprox. 4860 pies (1480 metros).

Camino de un Día de Reposo (Hechos 1:12)—Como 200 codos o 3000 pies (1080 metros), que fue la distancia que el Arca precedía a los israelitas en su viaje a la Tierra Prometida. Puesto que los israelitas venían a adorar a Dios ante el Arca, se les permitía viajar esa distancia el día de reposo. El Monte de los Olivos estaba a un día de reposo de distancia por el valle de Cedrón hasta Jerusalén.

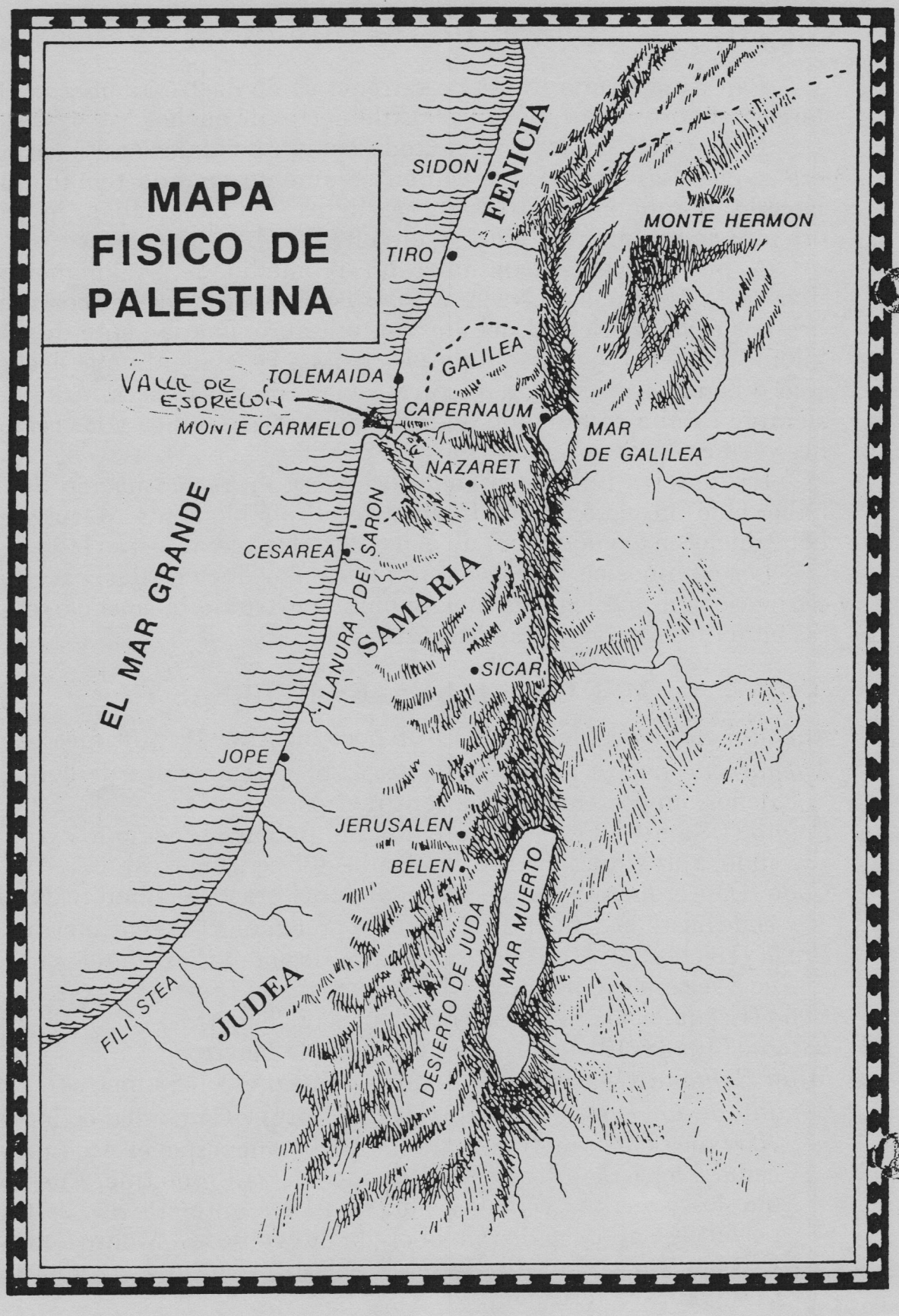
MAPA
FISICO DE
PALESTINA
SIDON
FENICIA
MONTE HERMON
TIRO
GALILEA
VALLE DE ESDRELON
TOLEMAIDA
CAPERNAUM
MONTE CARMELO
MAR
DE GALILEA
NAZARET
EL MAR GRANDE
LLANURA DE SARON
CESAREA
SAMARIA
SICAR
JOPE
JERUSALEN
BELEN
MAR MUERTO
DESIERTO DE JUDA
JUDEA
FILISTEA

Mapa 18 **MAPA FISICO DE PALESTINA**

La configuración de Palestina ofrece grande variedad. Un estudio de este mapa demuestra que hay cuatro zonas naturales que corren del norte al sur. Primero, LA LLANURA DE LA COSTA. Esto comienza con la Llanura Filistina en el sur. Aquí fue donde los filisteos llegaron en el siglo 12 a.C. y se establecieron. El nombre "Palestina" es una derivación de filistina. Luego está la Llanura de Sarón que se extiende de Jope a Cesarea. Del monte Carmelo alrededor del puerto de Aco (luego llamado Tolemaida) hay una zona de llanura que se extiende más allá de Fenicia. Esta zona costera de Palestina probablemente sería de una anchura como de 23 kilómetros.

La segunda sección física es la CADENA DE MONTAÑAS que es como un espinazo de Palestina. Al suroeste del mar de Galilea, el espinazo se quiebra brevemente por un cinturón de lomas que se extienden e incluyen hasta el Valle de Esdraelón y al lado del monte Carmelo; luego las montañas comienzan otra vez hasta el norte de Galilea donde suben hasta 1000 metros de altura.

La tercera zona natural es el VALLE DEL JORDAN, que es una profunda quebradura en la superficie de la tierra de donde fluye el río Jordán. El Jordán comienza en las montañas de Líbano al norte, y fluye hacia el sur por el pequeño lago Merom. Luego continúa por el lago de Galilea, que está a 200 metros bajo el nivel del mar, y sigue una vez más como un río. Sigue su curso y a veces el valle es muy angosto. El terreno está cubierto de árboles y hay muchos animales salvajes. Lee Jeremías 12:5. Eventualmente desemboca en el mar Muerto como su destino final, porque este cuerpo de agua no tiene salida. Esto causa una condición muy salada, tanto que no puede sustentar vida. La línea del agua del mar Muerto es de 400 metros bajo el nivel del mar, y su fondo llega a 400 metros más abajo.

La cuarta zona natural se encuentra al este del Jordán—la MESETA TRANS-JORDANIA, que tiene 1300 metros de altura y a la que atraviesan varios ríos que fluyen en el río Jordán. Esta área trans-jordania tiene ciudades y regiones mencionadas en el Antiguo Testamento, tanto como en el Nuevo Testamento en el país de Perea, y Decápolis con sus diez ciudades principales.

Así que vemos que esta pequeña tierra llamada Palestina presenta un gran contraste en su superficie física. El monte Hermón en el norte tiene una altura de 3000 metros. mientras que el mar Muerto en el sur es el lugar más bajo en toda la superficie del mundo.

CRONOLOGIA HEBREA

Muchas de estas fechas son aproximadas

1020 a.C.	Saúl es ungido primer rey de los israelitas.
1000 a.C.	David, rey de los israelitas.
962 a.C.	Salomón sucede a su padre David en el trono. Implementa un programa extenso de construcciones, incluyendo el templo, los palacios y las carreteras.
935 a.C.	El Reino Dividido Judá (en el sur)—Roboam, hijo de Salomón, es coronado rey. Israel (en el norte)—Jeroboam I, coronado rey.
722 a.C.	Samaria cae, y muchos judíos son llevados a Asiria. A veces se hace referencia a ellos como "Las Diez Tribus Perdidas".
600 a.C.	Babilonia gana supremacía sobre Asiria, y llega a ser el poder más fuerte en el oriente.
586 a.C.	Nabucodonosor arrasa Jerusalén y se lleva a muchos de sus habitantes a Babilonia.
538 a.C.	Ciro, rey de Persia, conquista Babilonia y permite que los exiliados regresen a Jerusalén.
537 a.C.	Zorobabel y Josué dirigieron a los primeros judíos, un grupo pequeño, de vuelta a Jerusalén.
516 a.C.	Es reconstruido el templo en Jerusalén, aunque no tan majestuoso como el anterior.
458 a.C.	Esdras dirige un segundo grupo (grande) de exiliados.
445 a.C.	Nehemías dirige un tercer grupo (grande) de exiliados. Son reconstruidas las paredes de Jerusalén.

420 a.C.	Los samaritanos no son aceptados por el pueblo en Jerusalén, y construyen su propio templo en el monte Gerizim.
333 a.C.	Alejandro el Grande conquista Judea, y la influencia griega se vuelve muy fuerte.
175 a.C.	Antonio Epífanes es rey de Siria, y trata de destruir la religión judía.
169 a.C.	Antonio Epífanes saquea y profana el templo.
167 a.C.	Matatías mata al oficial siriano en Modín, y comienza la revolución macabea.
165 a.C.	Judas Macabeo, hijo de Matatías, expulsa a los romanos de Jerusalén y purifica el templo y lo dedica otra vez al culto.
139 a.C.	Roma reconoce el estado judío, pero siguen la lucha y la intranquilidad.
63 a.C.	Pompeyo, general romano, conquista Jerusalén.
40 a.C.	Los partos se apoderan de Jerusalén.
37 a.C.	Herodes con su ejército reconquista a Jerusalén, y Roma le da el título, "Rey de los Judíos".
20 a.C.	Herodes reconstruye el templo.
6 a.C.	Jesús nace en Belén.
4 a.C.	Herodes muere.
27 d.C.	Jesús es crucificado.
65 d.C.	Pablo es martirizado bajo el reinado del emperador Nerón.
70 d.C.	Tito ataca a Jerusalén y la destruye. Los judíos son dispersados.

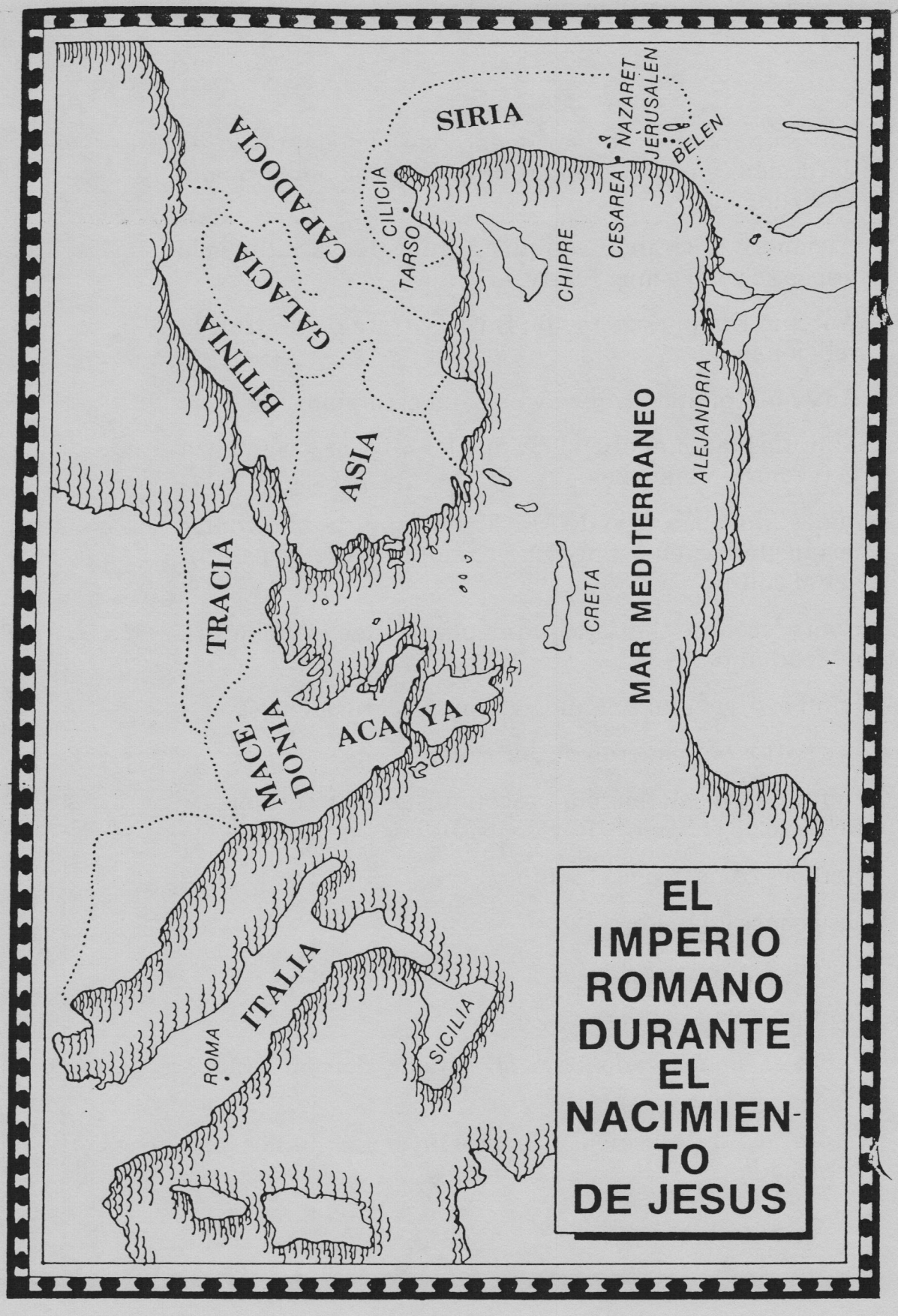
SIRIA
CAPADOCIA
GALACIA
BITINIA
CILICIA
TARSO
NAZARET
JERUSALEN
BELEN
CESAREA
CHIPRE
ASIA
TRACIA
MACEDONIA
ACAYA
CRETA
MAR MEDITERRANEO
ALEJANDRIA
ITALIA
ROMA
SICILIA
EL IMPERIO ROMANO DURANTE EL NACIMIENTO DE JESUS

EL IMPERIO ROMANO DURANTE EL NACIMIENTO DE JESUS

Mapa 19

En el año 63 a.C. las legiones de Roma bajo Pompeyo invadieron Siria, y luego siguieron hacia el sur para controlar el "puente" ambicionado que se dirige a Egipto. Otra vez esta franja de terreno se volvió un lugar de destrucción, persecución y terror. La independencia que habían ganado bajo los Macabeos cien años atrás se había acabado. Por muchos años en el futuro, el poder de Roma dominaría toda la tierra de los judíos.

Cerca del año 40 a.C., los partos que vinieron desde su lejano país al sur del mar Caspio, se apoderaron de Jerusalén y Palestina. Después de tres años, un joven de Roma llamado Herodes recibió el título de Rey de los Judíos, y fue enviado con un ejército fuerte a reconquistar Jerusalén y representar el Imperio Romano en ese país.

Los judíos aborrecieron a Herodes. Era un tirano y no tenía misericordia con los que se oponían a él. Decretó impuestos aplastantes sobre el pueblo para obtener el dinero que quería gastar. Tenía una obsesión de construir. Su triunfo más espectacular fue la construcción de un templo majestuoso para los judíos, no por su amor al Dios de Israel, sino probablemente para tratar de apaciguar el odio del pueblo hacia él.

Cuando Herodes reconoció que iba a morir, ordenó que mataran a cada jefe de cada pueblo en Judá cuando él muriera, para que todos lloraran por su muerte. Sin embargo, no cumplieron este último y monstruoso mandato, y los hombres cautivos fueron puestos en libertad de regresar a sus hogares, y todos se regocijaron durante el entierro del rey Herodes (4 a.C.).

Alrededor de dos años antes de la muerte de Herodes, Jesús nació en un establo en Belén de Judea.

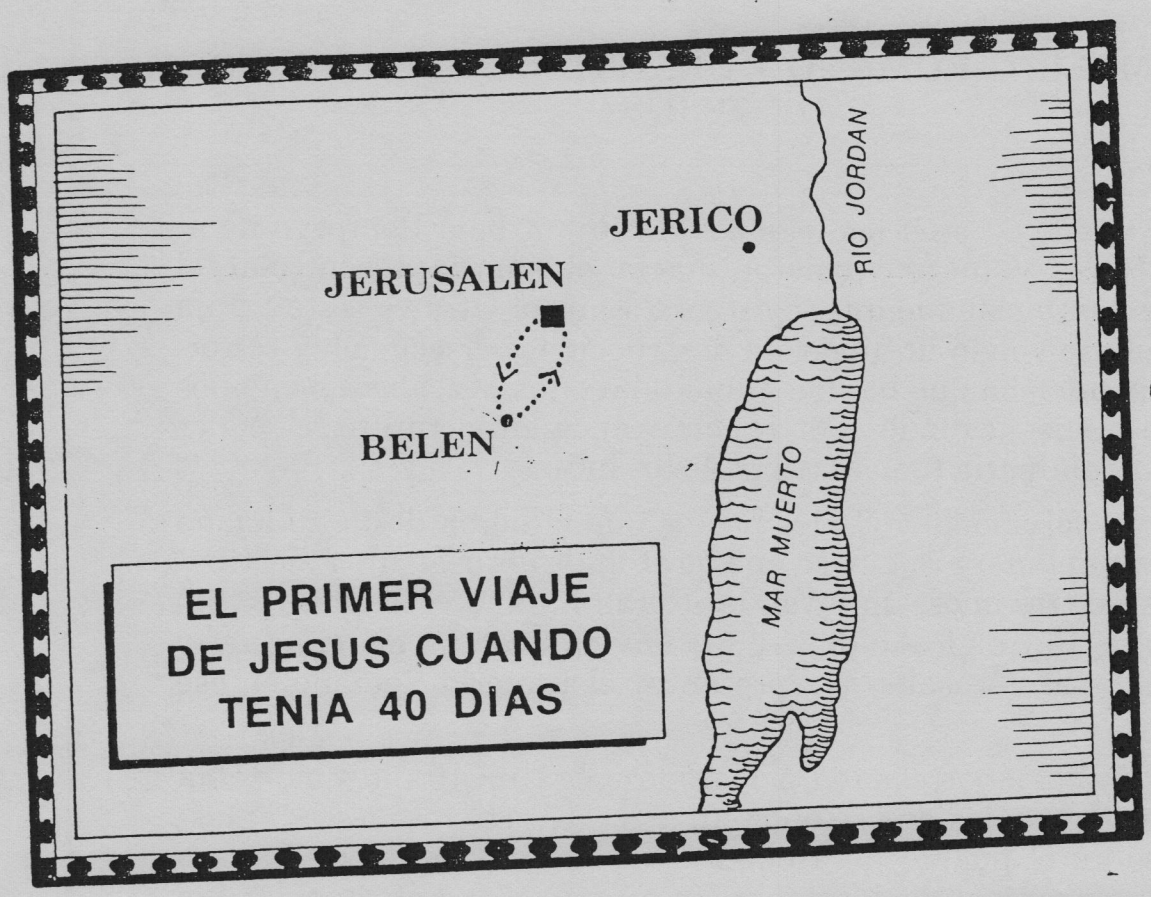



La llegada de los pastores *Por Henri LeRolle (1848-1929)*

EL PRIMER VIAJE DE JESUS cuando tenía 40 días

Belen—Jerusalén—Belén

Mapa 20

Belén—El Nacimiento de Jesús (Lucas 2:1-14)

Jesús nació entre los años 8-6 a.C. En Mateo 2 leemos que Herodes todavía era rey de la provincia donde Jesús nació, y sabemos que Herodes murió el año 4 a.C. Los romanos hacían un censo cada catorce años y sabemos que uno de ellos se levantó el año 6 d.C. Aunque parece extraño que Jesús nació antes de la era que lleva su nombre, hay que recordar que nuestro sistema presente de fechas no se adoptó sino hasta el siglo seis d.C. En esa ocasión se cometió un error en los cálculos complicados que hicieron, al tratar de hacer una cronología cristiana del sistema romano anterior. Y de allí resultó la aparente anomalía.

—La Visita de los Pastores (Lucas 2:15-20)

Los pastores eran despreciados por la gente ortodoxa religiosa, porque no podían guardar los detalles de la ley ceremonial por tener que cuidar sus rebaños. Sin embargo, ellos fueron los primeros en recibir el gran mensaje de Dios.

Jerusalén—La Presentación de Jesús en el Templo (Lucas 2: 22-38)

En el cuadragésimo día después del nacimiento de Jesús, María fue al templo en Jerusalén, a 9 kilómetros de distancia, para ofrecer su ofrenda de purificación, de acuerdo a la santa ley de los judíos. La ofrenda que ella llevó era un par de tórtolas, que se les permitía dar a los muy pobres. Llevó al bebé Jesús con ella y los padres se maravillaron de las palabras de Simeón y de la profetisa Ana, quienes declararon que su hijo era el Mesías prometido de Israel.

Belén—La Visita de los Magos (Mateo 2:1-12).

Probablemente estos hombres magos eran magos de Persia, hombres especializados en medicina y ciencia natural, y conocían muy bien la astrología. Puesto que los cuerpos celestiales representaban un universo ordenado, si había un cambio en este orden por algo extraordinario como una estrella nueva y muy brillante, esto fácilmente podía indicar que algo muy excepcional iba a suceder. Además, durante ese tiempo, por todo el mundo había la expectación de que nuevos y poderosos gobernadores vendrían de Judá para gobernar al mundo.

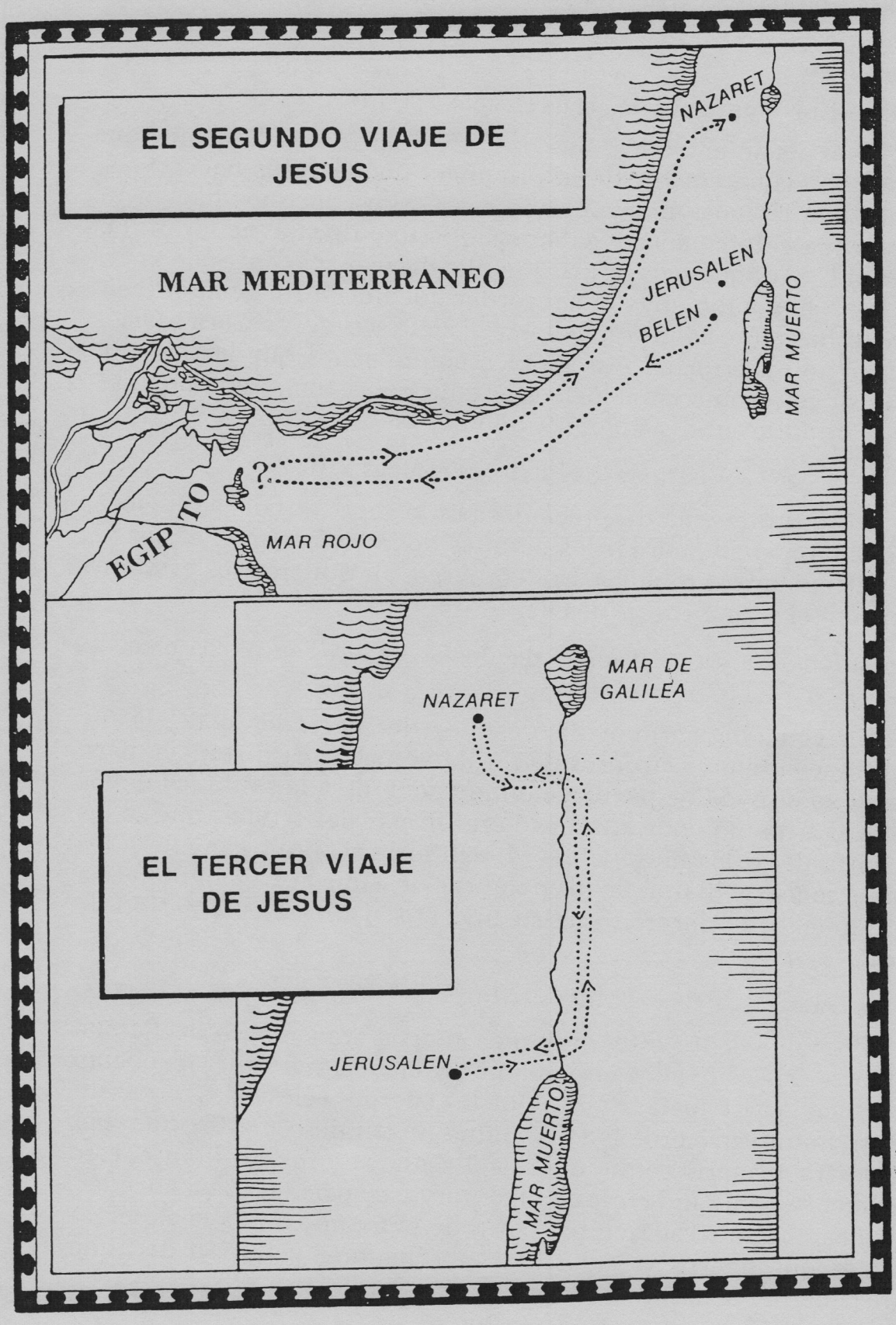
EL SEGUNDO VIAJE DE JESUS
MAR MEDITERRANEO
NAZARET
JERUSALEN
BELEN
MAR MUERTO
?
EGIPTO
MAR ROJO
EL TERCER VIAJE DE JESUS
MAR DE GALILEA
NAZARET
JERUSALEN
MAR MUERTO

EL SEGUNDO VIAJE DE JESUS

Belén—Egipto—Nazaret

Mapa 21

La Huida a Egipto (Mateo 2:14-23)

Después de la visita de los Reyes Magos, José tuvo un sueño en que se le advertía que llevara al recién nacido y su madre a Egipto para escapar de Herodes quien quería matarlo. José y María encontrarían en cada pueblo de Egipto muchas personas de su país, que habían buscado refugio en años anteriores.

No sabemos cuánto tiempo estuvieron María, José y el niño en Egipto, ni qué hicieron, ni dónde se quedaron. Sólo sabemos que las Escrituras dicen que cuando Herodes murió, el ángel se le apareció otra vez en un sueño a José y le dijo que llevara a María y el niño de vuelta a la tierra de Israel. Así que regresaron a Nazaret, su pueblo natal. El niño Jesús tenía aproximadamente tres o cuatro años.

EL TERCER VIAJE DE JESUS

Nazaret—Jerusalén—Nazaret

Mapa 22

El Viaje a la Fiesta de la Pascua en Jerusalén (Lucas 2:41-52)

Los judíos consideraban la edad de doce años como el tiempo cuando un niño se convertía en un hijo de la Ley y asumía las obligaciones de ésta. Así que cuando sus padres fueron a Jerusalén para la fiesta religiosa más importante—La Pascua—Jesús fue con ellos ese año porque tenía doce años.

Cuando la caravana comenzó su regreso a casa, José y María extrañaron a Jesús cuando acamparon la primera noche. Las mujeres generalmente principiaban el viaje antes de los hombres, porque caminaban lentamente y sin duda padre y madre habían pensado que el niño estaba con el otro. Regresaron a Jerusalén para buscarlo, y lo encontraron en el templo con los maestros "oyéndoles y preguntándoles". Cuando María reprendió a su hijo diciendo, "He aquí, tu padre y yo te hemos buscado con angustia," Jesús tomó el título "padre" e inmediatamente lo aplicó a su Padre Celestial: "¿No sabíais que en los negocios de mi Padre me es necesario estar?"

Es probable que durante este tiempo de la Fiesta de la Pascua, Jesús por primera vez sintió que El era diferente que los otros, que El era el Hijo de Dios.

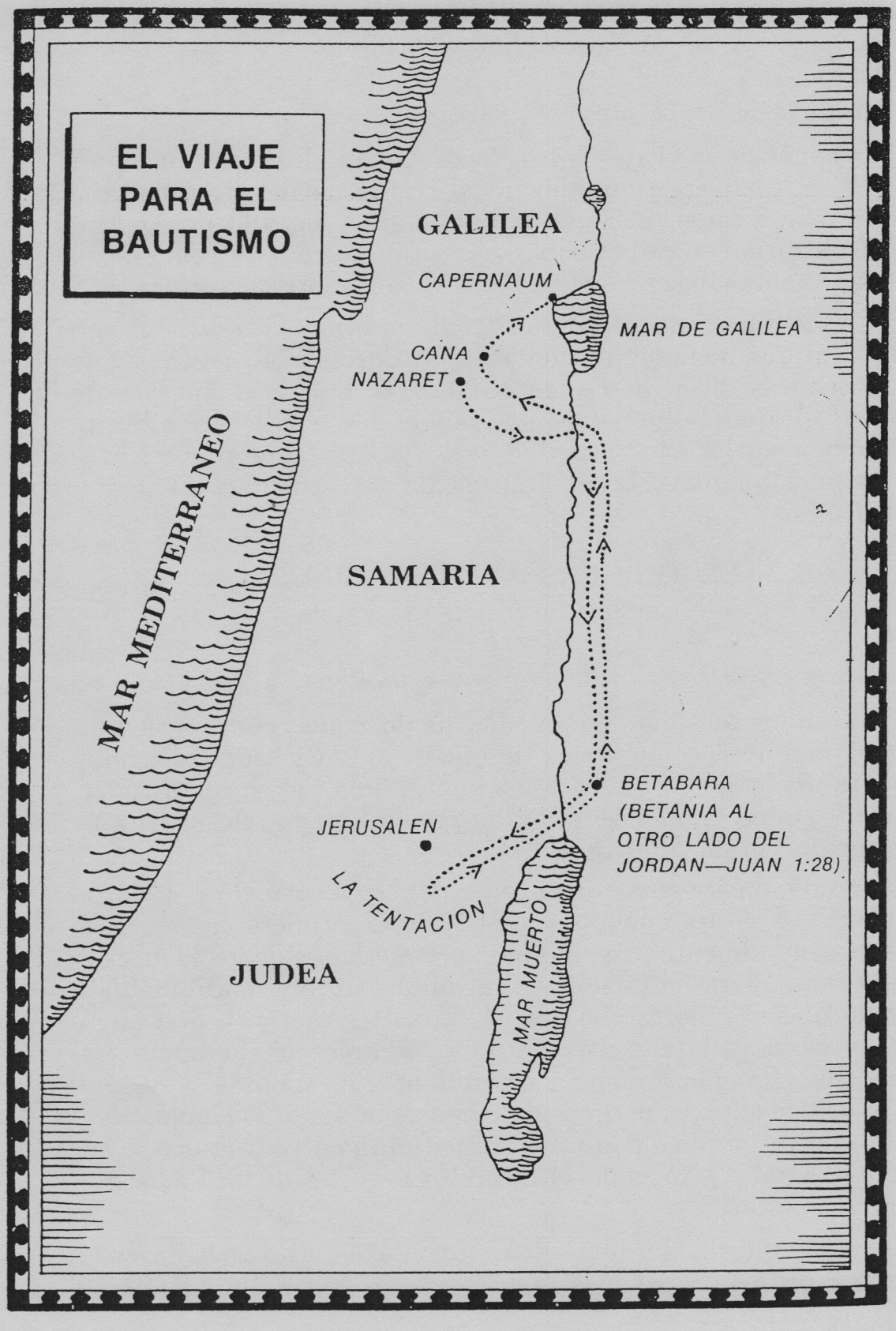
EL VIAJE PARA EL BAUTISMO
GALILEA
CAPERNAUM
MAR DE GALILEA
CANA
NAZARET
MAR MEDITERRANEO
SAMARIA
BETABARA (BETANIA AL OTRO LADO DEL JORDAN—JUAN 1:28)
JERUSALEN
LA TENTACION
MAR MUERTO
JUDEA

EL VIAJE PARA EL BAUTISMO

Nazaret—Betábara—el Desierto—Galilea

Mapa 23

Nazaret—Aquí vivió Jesús después de su gran experiencia en el templo de Jerusalén, y Lucas nos dice que "Jesús crecía en sabiduría y en estatura, y en gracia para con Dios y los hombres".

Jesús sin duda vivió la vida sencilla de su pueblo. Con seguridad ayudaba a su madre en la casa y a su padre en el taller de carpintería. Puesto que no se menciona a José en los evangelios después de la llegada a Nazaret, podemos dar por sentado que murió cuando Jesús todavía era joven. Si es así, entonces Jesús tal vez tuvo la responsabilidad de cuidar a su madre y a sus hermanos y hermanas en lugar de su padre. Pero podemos estar seguros que todo este tiempo estaba pensando profundamente y tratando de descubrir la voluntad de Dios su Padre para El y cómo era la mejor manera de hacerla.

Belén—El Bautismo (Mateo 3:13-17)

Después de 18 años de vida en su hogar protegidos por una cortina de silencio, vemos a Jesús ya un hombre joven uniéndose con otros para ir al valle del Jordán para ver y escuchar a Juan el Bautista que estaba predicando acerca del Reino de Dios en la tierra. El quiso identificarse con ese movimiento, y pidió que Juan le bautizara en el Jordán.

El Desierto—La Tentación (Mateo 4:1-11; Lucas 4:1-13)

Después de su bautismo, Jesús se fue al desierto, probablemente en Judea, una región árida al oeste del mar Muerto y al sur de Jerusalén. Siglos atrás, el profeta Amós había vivido en esta misma región. Y Jesús se quedó aquí por cuarenta días en meditación y oración, y aquí fue tentado.

Galilea—Después de su tentación, en el desierto, Jesús regresó a Betábara y luego a su hogar en Galilea.

(De aquí en adelante, los evangelios difieren considerablemente porque fueron escritos por cuatro hombres en cuatro tiempos distintos. Así que aunque nuestros mapas indicaran algunos de los lugares que Jesús visitó durante su ministerio, no trataremos de mantener un auténtico orden cronológico).

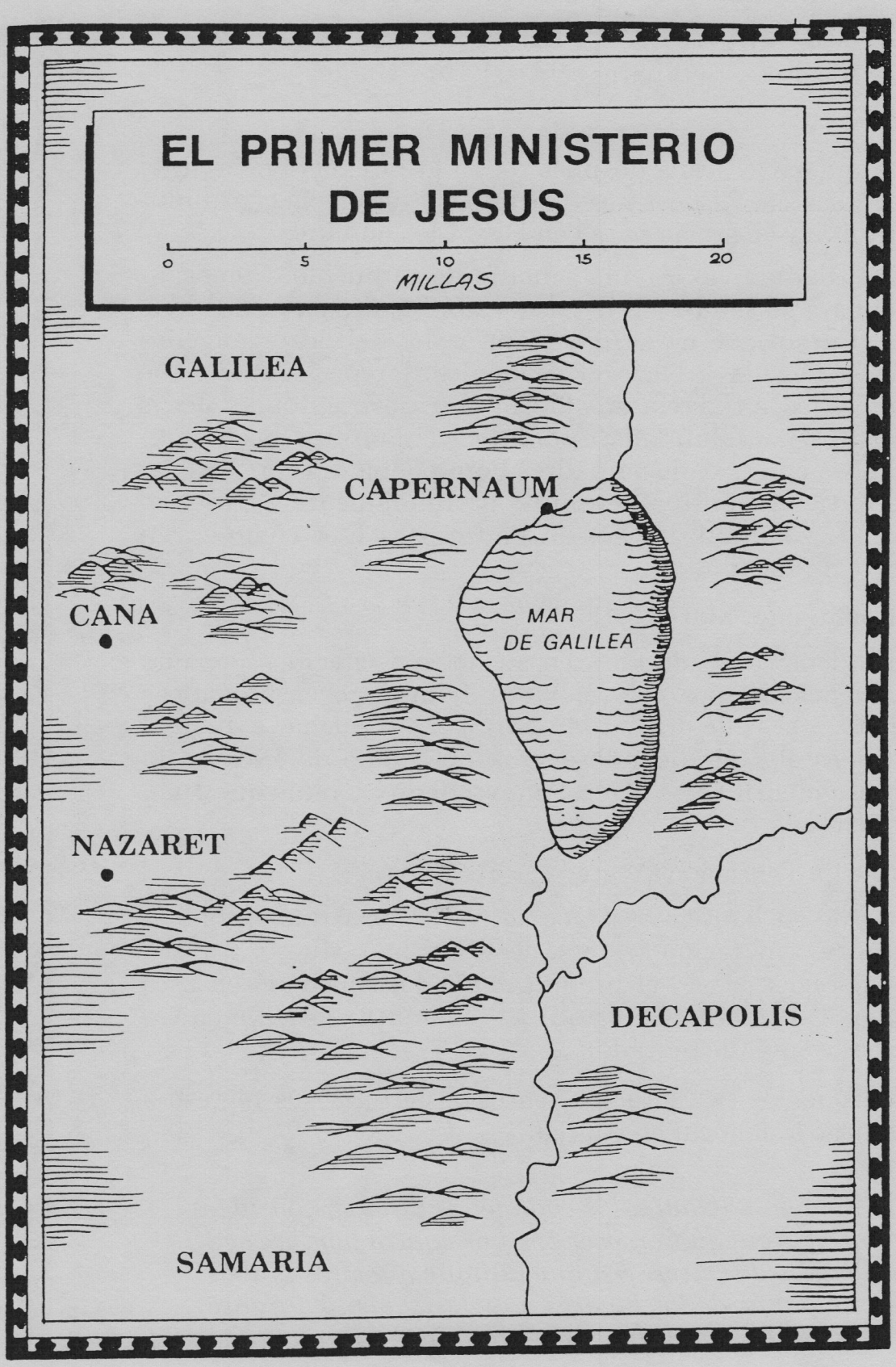
EL PRIMER MINISTERIO
DE JESUS
0
5
10
15
20
MILLAS
GALILEA
CAPERNAUM
CANA
MAR
DE GALILEA
NAZARET
DECAPOLIS
SAMARIA

EL PRIMER MINISTERIO DE JESUS
en Galilea

Mapa 24

Aunque Jesús no regresó inmediatamente a su hogar en Nazaret, comenzó su ministerio público en el conocido país de Galilea, que estaba densamente poblado y cuyos habitantes eran los menos conservadores en toda Palestina.

Capernaum—

Jesús fue directamente a Capernaum, al noroeste del mar de Galilea. Aquí comenzó a escoger un grupo de hombres que vivirían con El, a quienes El enseñaría, y que llevarían adelante su trabajo más tarde. Los primeros hombres fueron pescadores a quienes El encontró atareados en su trabajo. En vez de buscar los oficiales de la religión organizada, Jesús buscó sus amigos entre los pescadores, los que recaudaron impuestos y otros que trabajaban y no tenían mucho tiempo para ir a la sinagoga o el templo, o cumplir con todas las minuciosas reglas religiosas que habían impuesto los fariseos. Por eso fueron considerados irreligiosos y pecadores (Mateo 4:18-22; Juan 1:43-51; Lucas 6:12-16).

Algunos de los otros eventos en Capernaum fueron:

1. El hombre con el espíritu inmundo—Marcos 1:21-28.
2. La sanidad de la suegra de Pedro—Marcos 1:29-31.
3. El hombre paralizado que fue bajado por el techo—Marcos 2:1-12.
4. La sanidad de muchos enfermos y afligidos—Mateo 4:23-25.

Nazaret—

Jesús enseñó en las sinagogas y predicó el evangelio del reino por toda Galilea. Un día regresó a Nazaret donde se había criado y el sábado fue a la sinagoga. Como era bien conocido le pidieron que leyera las Escrituras, y le dieron el libro del profeta Isaías. Leyó una porción y luego se sentó y comenzó a interpretar lo que había leído. Los que estaban en la sinagoga se enojaron y le expulsaron de la ciudad (Lucas 4:16-30).

Caná—

Jesús asistió a una boda y allí realizó su primer milagro (Juan 2:1-11).

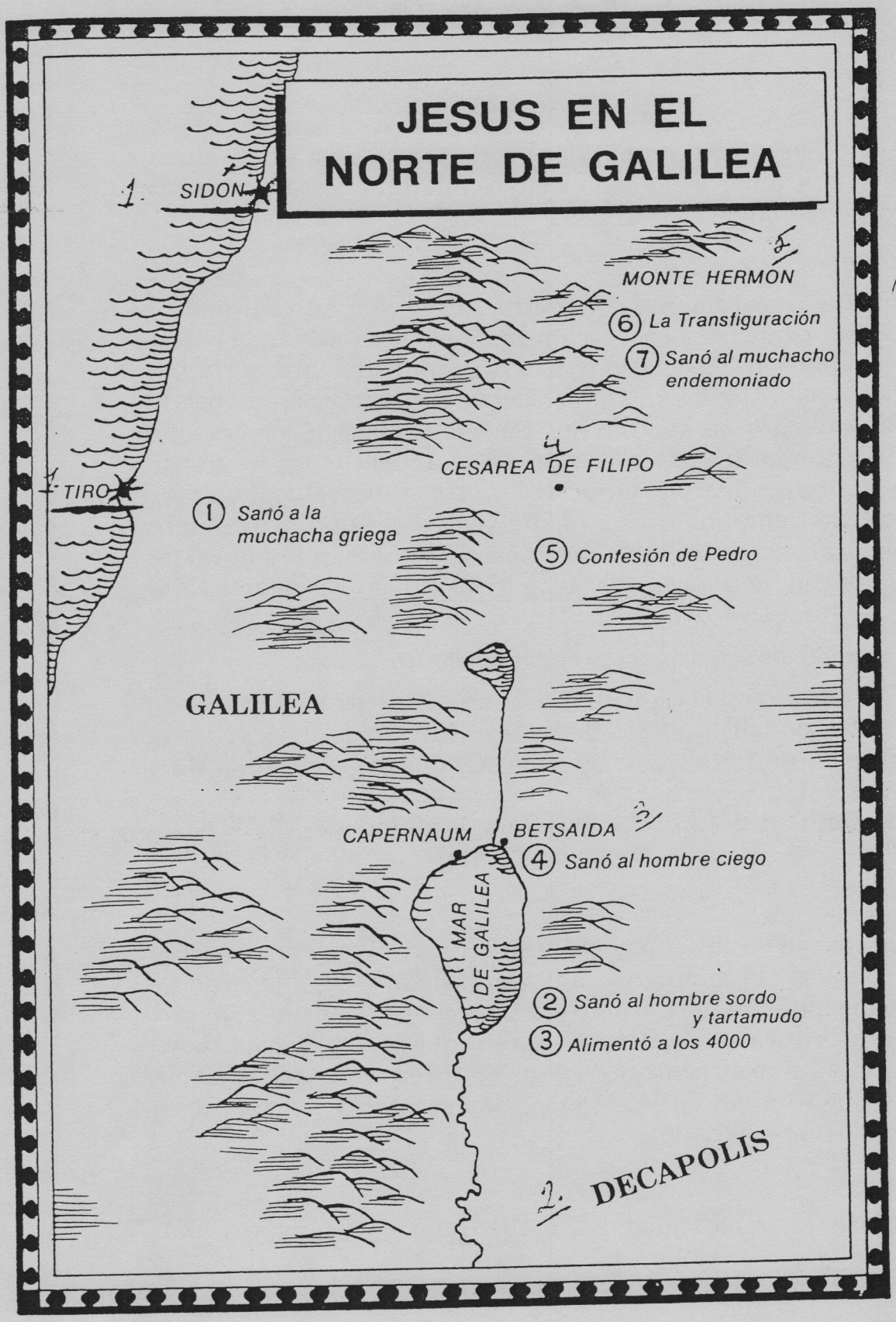
JESUS EN EL NORTE DE GALILEA
SIDON
MONTE HERMON
6 La Transfiguración
7 Sanó al muchacho endemoniado
CESAREA DE FILIPO
TIRO
1 Sanó a la muchacha griega
5 Confesión de Pedro
GALILEA
CAPERNAUM
BETSAIDA
4 Sanó al hombre ciego
MAR DE GALILEA
2 Sanó al hombre sordo y tartamudo
3 Alimentó a los 4000
DECAPOLIS

JESUS EN EL NORTE DE GALILEA

Mapa 25

Región de Tiro y Sidón 1. Sanó a la sirofenicia (Marcos 7:24-30)

Las ciudades de Tiro y Sidón estaban en Fenicia, región que pertenecía a Siria y que por lo tanto estaba fuera del territorio judío. De modo que había entrado Jesús en la tierra de los gentiles. Los escribas y los fariseos ni siquiera pensarían en contaminarse al comer comida inmunda o al asociarse con los gentiles inmundos. ¿Está Jesús diciendo con su acción que los gentiles no son inmundos y que pueden ser bienvenidos en el reino de su Padre?

Región de Decápolis 2. Sanó a un hombre sordo y tartamudo (Marcos 7:31-37)

La narración dice que Jesús salió de la región de Tiro y pasó por Sidón para llegar al mar de Galilea. Mirando al mapa, vemos que esta fue una ruta muy indirecta. Tal vez le llevó ocho meses o más, y le dio a Jesús mucho tiempo para vivir muy cerca a sus discípulos, para prepararlos para los angustiosos días venideros.

3. Alimentó a la multitud (Marcos 8:1-10)

La reunión de tan grande multitud tal vez fue a causa de la sanidad del hombre sordo y tartamudo y la sanidad del endemoniado gadareno (Marcos 5:1-20).

Betsaida 4. Sanó al hombre ciego (Marcos 8:22-26)

La ceguera era una plaga en ese país, causada por la oftalmía contagiosa, empeorada por el polvo y por el hecho de que la gente no sabía nada de la higiene y el aseo.

Cesarea de Filipo 5. La confesión de Pedro (Marcos 8:27-30)

Aquí fue donde Jesús probó a sus discípulos para ver lo que ellos de veras pensaban de El. ¿Había El tenido éxito en ayudarlos a descubrir quién era de veras?

Monte Hermón 6. La Transfiguración (Marcos 9:2-8).

No podemos entender toda esta narración, y no necesitamos saberlo todo. Sin embargo, de esto podemos estar seguros—aunque los discípulos se confundieron por lo que Jesús les decía, se sintieron seguros de oir la voz de Dios, quien declaró que Jesús era suyo y les amonestó a escucharle.

Al pie del Monte Hermón 7. Sanidad del muchacho endemoniado (Marcos 9:14-29).

En la montaña, Jesús había estado hablando de los asuntos primordiales del futuro de su trabajo. Al bajar de la montaña, encontró a un muchacho enfermo, y Jesús inmediatamente se dedicó a suplir las necesidades del joven. Nada le importaba tanto.

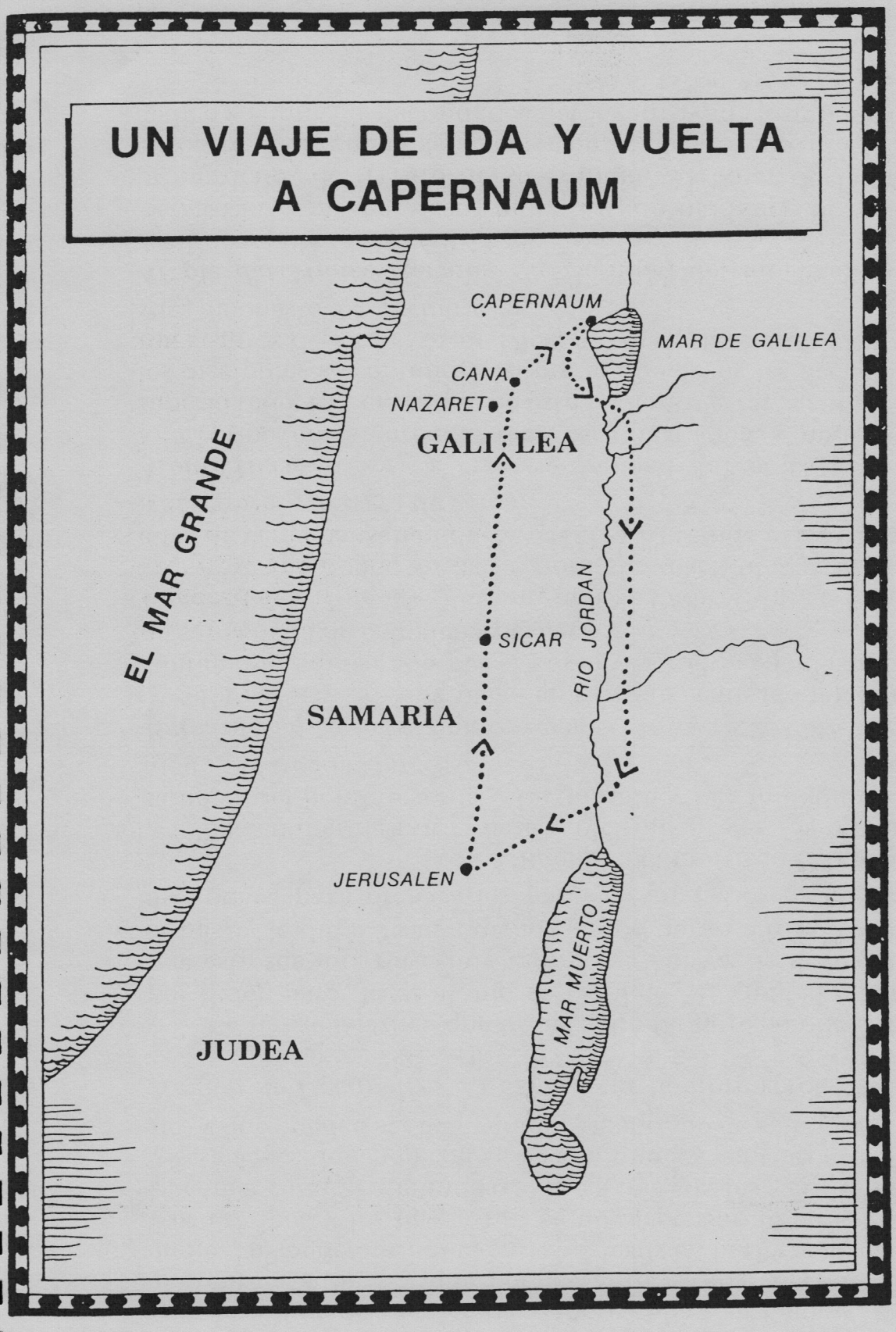
UN VIAJE DE IDA Y VUELTA
A CAPERNAUM
CAPERNAUM
MAR DE GALILEA
CANA
NAZARET
GALILEA
EL MAR GRANDE
SICAR
RIO JORDAN
SAMARIA
JERUSALEN
MAR MUERTO
JUDEA

CAPERNAUM—JERUSALEN—SICAR—CANA—CAPERNAUM

Un viaje de ida y vuelta a Capernaum

Mapa 26

1. ***Capernaum***
2. ***Jerusalén*** Jesús platica con Nicodemo (Juan 3:1-21)

Nicodemo era un fariseo muy rico. También era miembro del Sanedrín, la corte suprema de los judíos, y una de sus obligaciones era buscar y hablar con cualquier persona de quien se sospechara que era un falso profeta. Es sorprendente que Nicodemo fue a ver a Jesús. Debe haber sido un hombre sincero que sintió que le faltaba algo en su vida.

3. ***Sicar*** Jesús habló con la mujer junto al pozo de Jacob (Juan 4:1-26).

Cuando Jesús salió de Jerusalén hacia Galilea, viajó por la ruta más corta, que era cruzando Samaria. Desde muchos años atrás había una disputa entre los judíos y los samaritanos, y yendo de Judea a Galilea o viceversa, los judíos siempre descendían al río Jordán y luego lo cruzaban al lado oriental para no pisar la tierra de Samaria. Pero Jesús no hizo caso de la barrera y así tuvo la oportunidad de hablar con una mujer samaritana acerca de la naturaleza de Dios.

4. ***Caná*** Sanidad del hijo del oficial del rey (Juan 4:46-53)

Jesús estaba en Caná de Galilea cuando este oficial de la corte de Herodes, que vivía en Capernaum, vino a verle. El noble había caminado 30 kilómetros para pedir un favor de un Carpintero de un pueblito. Luego regresó los 30 kilómetros sin nada, excepto su fe en la palabra de Jesús, para consuelo de su corazón. Pero no quedó desilusionado.

5. ***Capernaum***

La mujer de Samaria

Por William Dyce (1806-1864)

Mapa 27

1. ***La resurrección del hijo de la viuda*** (Lucas 7:11-17)
   Las procesiones fúnebres eran dirigidas por personas que se

ganaban la vida llorando en los funerales; y que gemían y tocaban flautas y platillos. Su propósito era aumentar el ruido de la lamentación, demostrando así la gran pena de la familia y el respeto por los muertos.

2. ***Una mujer pecadora lava los pies de Jesús*** (Lucas 7:36-50)

Durante el viaje de Jesús por Galilea llevando las buenas nuevas del reino de Dios, Jesús fue invitado a comer en la casa de Simón el fariseo. En esos días, los huéspedes no se sentaban a la mesa para comer, sino que se reclinaban en sofás por tres lados de una mesa, y los sirvientes servían desde el centro. Los huéspedes se reclinaban en su codo izquierdo, lo cual les dejaba libre el brazo derecho, y sus piernas extendidas en el sofá. Durante la comida se quitaban sus sandalias. Muchas veces el comedor estaba separado de la calle por sólo una cortina. Era permitido que los transeúntes miraran desde afuera y escucharan la conversación, especialmente si algún rabí era el huésped. Esto proveyó la oportunidad para que la mujer de este evento se sentara a los pies de Jesús.

3. ***Jesús calma la tormenta*** (Lucas 8:22-25)

No era extraño que el mar de Galilea tuviera repentinas tempestades. La superficie de las aguas está como a 200 metros bajo el nivel del mar. Los ríos han cortado barrancos grandes entre las áreas montañosas, que actúan como túneles para arrastrar los vientos fríos sobre el aire cálido del agua, lo cual causa tempestades fuertes.

4. ***El milagro de los cerdos*** (Lucas 8:26-33)

Este hombre endemoniado evidentemente era un caso de demencia violenta. Era considerado demasiado peligroso para estar libre y lo habían atado con cadenas y grillos. Sin embargo, los había roto y escapado y ahora vivía en los sepulcros donde moraban los demonios, y donde los hombres no lo molestaban.

5. ***Sanidad de la hija de Jairo*** (Lucas 8:40-56)

Jairo era el gobernador o presidente, de la sinagoga, una posición muy importante. El gobernador era responsable de la administración de la sinagoga y de que la adoración pública se llevase a cabo correctamente. Podemos concluir que el gobernador era un judío muy ortodoxo y que hubiera considerado a Jesús como un hereje peligroso. Sólo su desesperación lo había forzado a venir a Jesús.

6. ***Sanidad de la mujer de flujo de sangre*** (Lucas 8:43-48)

La hemorragia que afligía a esta mujer la hacía inmunda ceremonialmente y le impedía vivir una vida normal. Por eso no vino abiertamente a ver a Jesús, sino que trató de tocar su manto sin que nadie la viera.

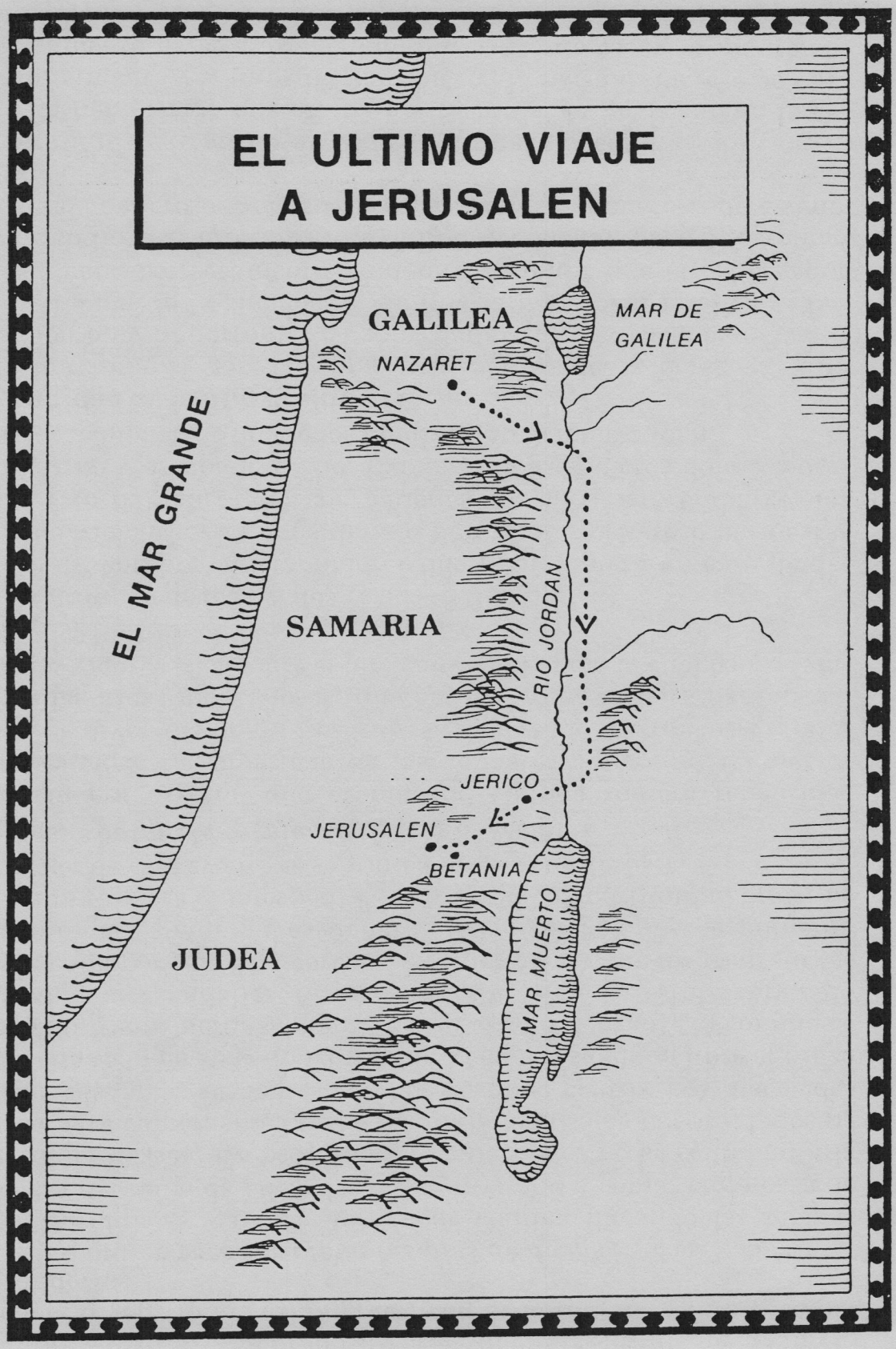
EL ULTIMO VIAJE
A JERUSALEN
GALILEA
MAR DE
GALILEA
NAZARET
EL MAR GRANDE
SAMARIA
RIO JORDAN
JERICO
JERUSALEN
BETANIA
MAR MUERTO
JUDEA

EL ULTIMO VIAJE DE JESUS A JERUSALEN

Mapa 28

El tiempo llegó cuando Jesús vio que era necesario salir del conocido país de Galilea e irse a Jerusalén, el centro de la vida y la religión de su pueblo. Escogió ir durante la Pascua. Jerusalén estaría llena de personas que venían no solamente de Palestina, sino de todas partes del Imperio Romano.

Jericó **Se le regresa la vista al ciego** (Lucas 18:35-43)

Al acercarse a Jericó, un mendigo ciego dio voces a Jesús pidiéndole que le restaurara su vista. Jesús contestó la petición del hombre porque tuvo fe.

Jesús y Zaqueo (Lucas 19:1-10)

Jericó era una ciudad rica por su tráfico en dátiles y bálsamo. Por esto mismo era un centro de muchos impuestos. Zaqueo era un recaudador de impuestos que había alcanzado la cumbre de su profesión y muchos le odiaban. Pero Jesús vio lo bueno en Zaqueo e hizo un nuevo hombre de él.

Betania **Un pollino para el Señor** (Lucas 19:28-35)

Betania quedaba a menos de tres kilómetros de Jerusalén, y estaba situada en la falda opuesta del monte de los Olivos, antes de llegar al desierto que llegaba hasta Jericó. Betfagé no es conocida hoy día, pero evidentemente era un pueblo pequeño cerca a Betania.

Jerusalén **La entrada triunfal** (Lucas 19:36-40)

Esta entrada a Jerusalén fue una demostración de puro valor de Jesús. Deliberadamente planeó entrar en la ciudad de esta manera para atraer la atención a sí mismo y dramatizar así su demanda de que El era el Mesías, el Rey ungido de Dios (Zacarías 9:9). Hizo esto sabiendo que había órdenes para arrestarlo, y de que había un precio por su cabeza.

La purificación del templo (Mateo 21:12-13; Lucas 19:45-46)

Cada judío varón pagaba un impuesto al templo cada año, que tenía que ser pagado en moneda judía, aunque el hombre viniera de otro país. Los cambistas cobraban un precio irrazonable por este servicio. Había que traer animales sin mancha para los sacrificios y tenían que pasar la inspección. Era mejor comprarlos en los puestos en el templo, aunque aquí cobraban un precio demasiado alto, para ganancia de los sacerdotes. Así era como se explotaba al pueblo dentro del mismo templo.

LA ULTIMA CENA, EL ARRESTO, LOS JUICIOS Y LA CRUCIFIXION

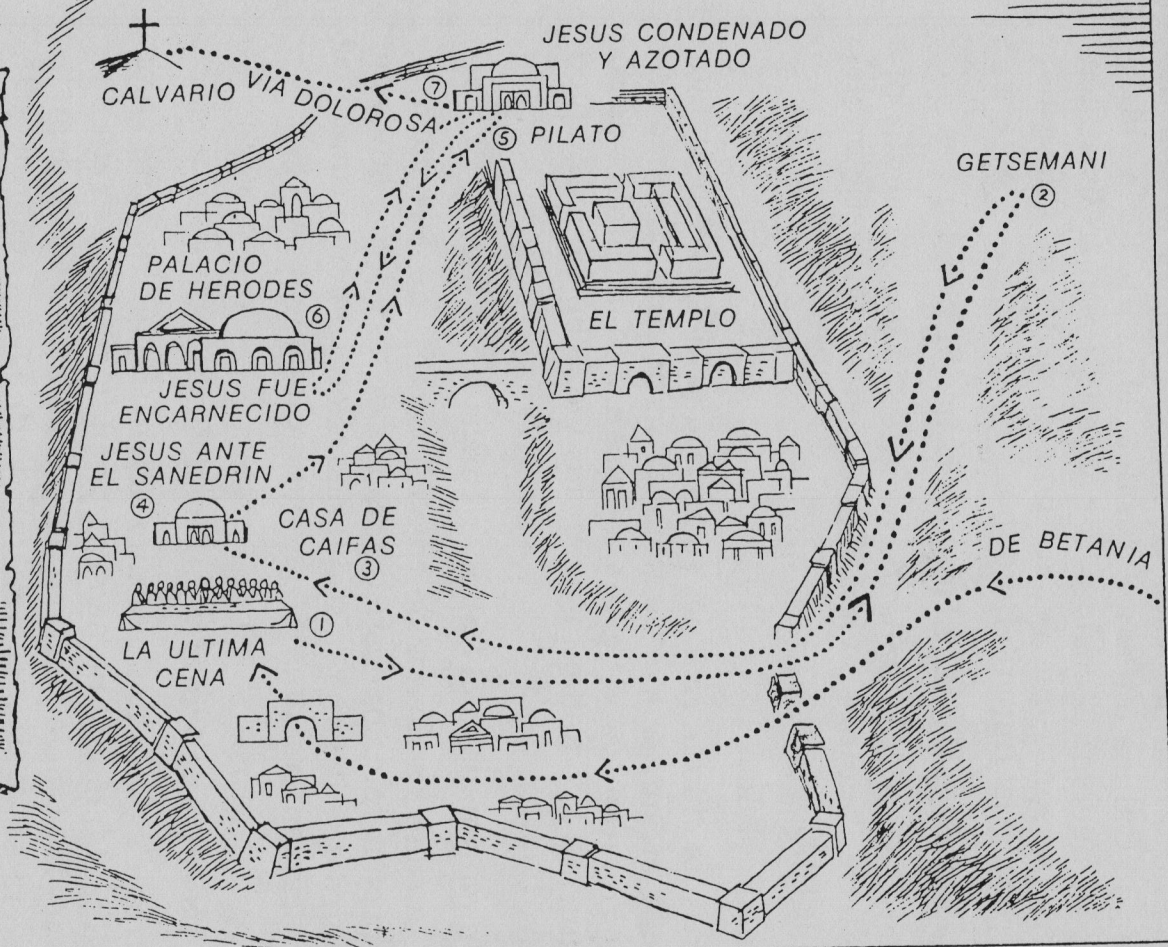

LA ULTIMA CENA, EL ARRESTO, LOS JUICIOS Y LA CRUCIFIXION

en y alrededor de Jerusalén

Mapa 29

1. ***La última cena juntos*** (Lucas 22:7-23)

En esos días casi todas las casas parecían una caja encima de otra más grande. La caja pequeña arriba era un cuarto y se llegaba a él por unas escaleras de afuera. En un lugar así fue donde Jesús se reunió con sus discípulos, y fue esta comida la que les recomendó que repitieran en memoria de El. A esa ceremonia la llamamos hoy el sacramento de la Cena del Señor. Un sacramento es algo que ha ganado un significado más allá que la cosa misma, para la persona que entiende ese significado.

2. ***El Huerto de Getsemaní*** (Lucas 22:39-53)

Después de la comida, Jesús y sus discípulos fueron a un huerto cerca del monte de los Olivos. Algunas personas ricas eran dueños de jardines privados allí y tal vez un amigo le dio a Jesús el privilegio de usar el suyo, para que el Maestro pudiera descansar cuando tuviera necesidad. Judas conocía este hábito de Jesús de ir a este lugar solitario y fue aquí donde dirigió a los oficiales del templo para que pudieran arrestarlo.

3. ***Jesús ante Caifás el Sumo Sacerdote*** (Mateo 26:57-75; Lucas 22:54-62)

Esto fue meramente un examen sin carácter oficial. Después pusieron a Jesús en las manos de la policía del templo hasta la mañana, porque el Sanedrín no podía reunirse durante las horas de la oscuridad.

4. ***Jesús ante el Sanedrín*** (Lucas 22:66-71)

El Sanedrín estaba compuesto de setenta miembros que representaban a los escribas, los fariseos, los rabíes, los sacerdotes, los saduceos y los ancianos. Este cuerpo era la corte suprema de los judíos en cosas de religión y teología, y sólo en este campo hablaron con Jesús. No tenían autoridad para pronunciar o llevar a cabo la sentencia de muerte.

5. ***Jesús ante Pilato*** (Lucas 23:1-6)

Los judíos no podían llevar a cabo la sentencia de muerte y por eso enviaron a Jesús ante el gobernador romano, Pilato. Después de insinuar sutilmente que Jesús era culpable de agitación política, querían que Pilato condenara a Jesús. Sin embargo, Pilato reconoció su plan. Cuando supo que Jesús era un galileo y por lo tanto pertenecía a la jurisdicción de Herodes, sintió alivio al enviarlo a Herodes, quien estaba en Jerusalén en esos días.

6. ***Jesús ante Herodes*** (Lucas 23:7-12)

Herodes trató a Jesús como si no tuviera importancia—se rió de El, lo escarneció y luego lo regresó a Pilato.

7. ***Jesús ante Pilato otra vez*** (Lucas 23:13-25; Juan 18:28—19:16)

Pilato usó la costumbre que tenían de soltar un prisionero escogido por el pueblo durante la fiesta de la Pascua. El veredicto del pueblo fue que soltaran a Barrabás, un ladrón, y dieran muerte a Jesús. Para satisfacer al pueblo, Pilato ordenó que así se hiciera.

LAS APARICIONES DE JESUS DESPUES DE SU RESURRECCION

Mapa 30

Jerusalén

A María fuera de la tumba	Juan 20:11-18
A las dos Marías	Mateo 28:1-10
A los discípulos sin Tomás	Juan 20:19-23
A los discípulos con Tomás	Juan 20:26-29

Emaús

A los dos discípulos	Lucas 24:13-35

Galilea

A los discípulos junto al mar	Juan 21
A los discípulos en la montaña	Mateo 28:16-20

Monte de los Olivos

A los discípulos, antes de su ascensión	Lucas 24:50-53 Hechos 1:1-11

La cena en Emaús *Por Leon A. L. Hermite (1844-1925)*

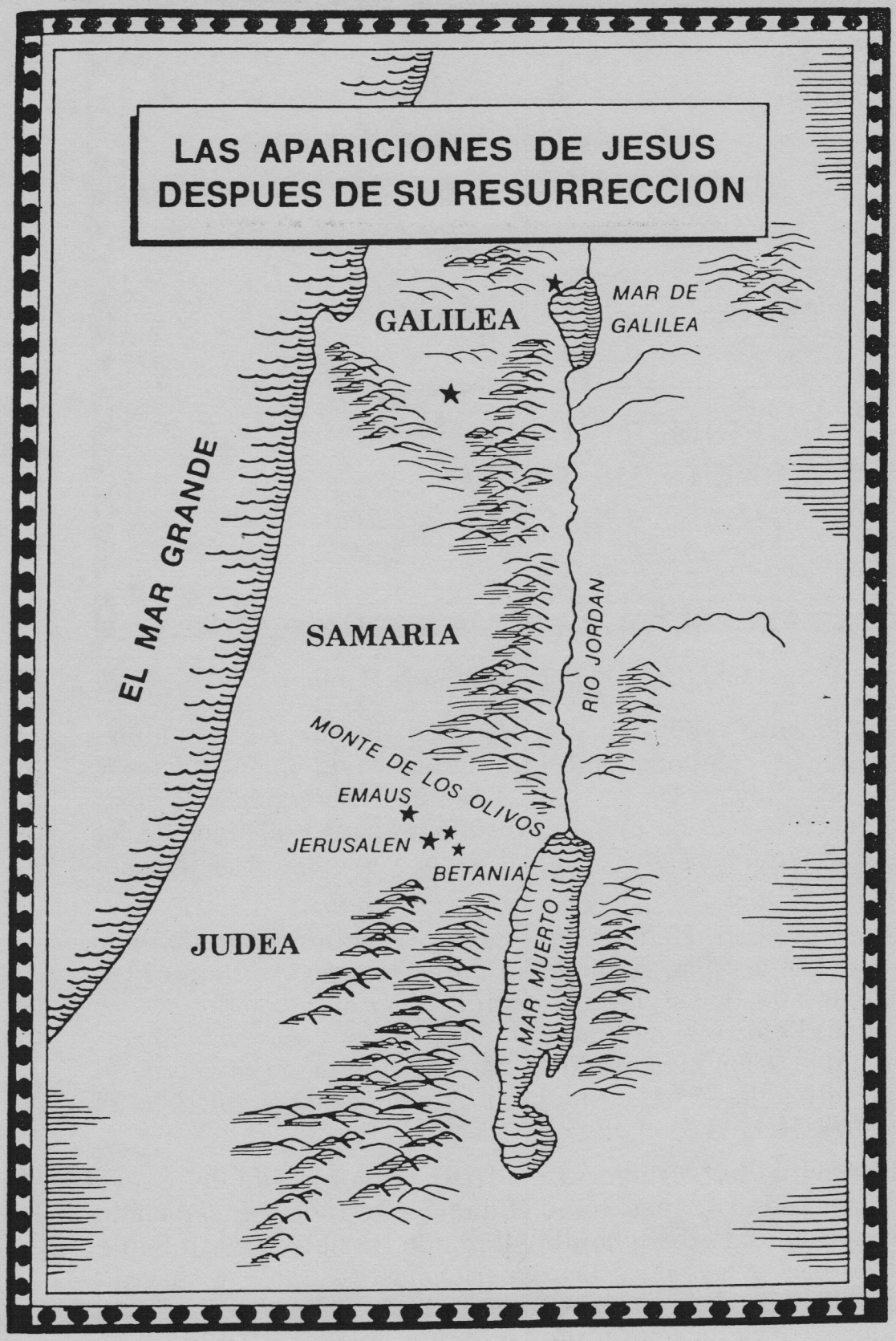
LAS APARICIONES DE JESUS
DESPUES DE SU RESURRECCION
GALILEA
MAR DE
GALILEA
EL MAR GRANDE
SAMARIA
RIO JORDAN
MONTE DE LOS OLIVOS
EMAUS
JERUSALEN
BETANIA
JUDEA
MAR MUERTO

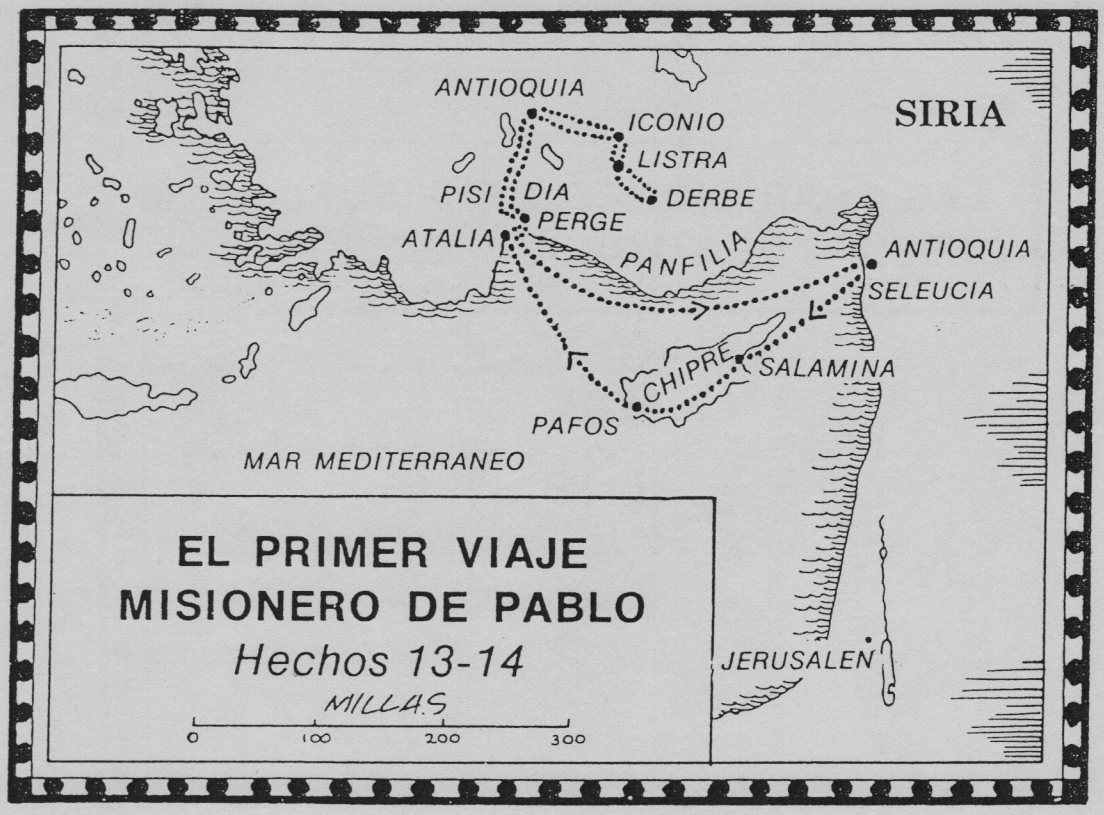

SAULO—después llamado Pablo

Para llevar a cabo la misión que Jesús les dio, sus seguidores comenzaron un compañerismo que fue conocido como la iglesia. Pronto hubo muchos convertidos. Las autoridades judías se pronunciaron en contra de este nuevo movimiento y algunos de los seguidores fueron perseguidos, apedreados y encarcelados (Hechos 1-7).

Uno de los perseguidores más agresivos era un joven llamado Saulo. En una ocasión, Saulo salió para Damasco con autoridad para buscar a los que seguían el camino de Jesús y traerlos atados a Jerusalén. Pero en el camino tuvo una visión: Jesús se le apareció y le habló. Como resultado de esto Saulo mismo se volvió un seguidor activo de Jesús, a quien ahora reconoció como Cristo, el Hijo de Dios (Hechos 8—9:22).

Al principio los seguidores de Jesús tenían miedo del nuevo discípulo, pues recordaban cómo él había arrestado y encarcelado a muchos de ellos. Pero un hombre llamado Bernabé, trajo a Saulo a los apóstoles y les contó las experiencias de Saulo y su gran cambio. Algunos años después, encontramos a Bernabé y Saulo formando parte de la iglesia de Antioquía en Siria (Hechos 9:23—12:25).

EL PRIMER VIAJE MISIONERO DE PABLO

(1650 kilómetros) Hechos 13 y 14

Mapa 31

Antioquía de Siria—Los seguidores de Cristo fueron llamados cristianos por primera vez en Antioquía. Esta iglesia envió a Saulo, Bernabé y Juan Marcos en una gira de predicación.

Seleucia—Aquí embarcaron para Chipre.

Salamina—Pablo predica en la sinagoga.

Pafos—Elimas fue hecho ciego. De aquí en adelante se le llama Pablo a Saulo.

Perge—Juan Marcos se separa de Pablo y Bernabé, y regresa a Jerusalén.

Antioquía de Pisidia—Pablo predicó en la sinagoga y la gente quería oír más el próximo día de reposo.

Los celosos judíos contradijeron e injuriaron a Pablo y a Bernabé.

Pablo les dijo que ahora se volvería a los gentiles.

Los judíos causaron disturbios y persecución y expulsaron a Pablo y Bernabé de la ciudad.

Iconio—Pablo y Bernabé hablaron en la sinagoga, pero fueron apedreados.

Listra—Pablo sana a un hombre lisiado.

Los judíos de Antioquía e Iconio apedrearon a Pablo casi hasta matarlo, y lo arrastraron fuera de la ciudad.

Derbe—Pablo y Bernabé predicaron aquí por un tiempo e hicieron discípulos.

Listra, Iconio y Antioquía—Pablo y Bernabé regresaron por la misma ruta, fortaleciendo y exhortando a los recién convertidos.

Perge—Pablo predicó aquí.

Atalia—Embarcaron para Antioquía de Siria.

Antioquía—Se reunieron en la iglesia y hablaron de sus experiencias, y cómo Dios había abierto también la puerta de fe a los gentiles.

EL SEGUNDO VIAJE
MISIONERO DE PABLO
Hechos 15:36—18:22
0 100 200 300
MILLAS
MACEDONIA
FILIPOS
ANFIPOLIS
NEAPOLIS
TESALONICA
BEREA
APOLONIA
SAMOTRACIA
TROAS
MISIA
BITINIA
GALACIA
FRIGIA
ASIA
EFESO
ANTIOQUIA
ICONIO
LISTRA
DERBE
TARSO
CILICIA
SIRIA
ANTIOQUIA
CORINTO
CENCREA
ATENAS
SAMOS
GNIDO
RODAS
CRETA
CHIPRE
MAR
MEDITERRANEO
CESAREA
JERUSALEN

EL SEGUNDO VIAJE MISIONERO DE PABLO

(3750 kilómetros) Hechos 15:36—18:22

Mapa 32

Antioquía de Siria—Pablo y Silas comienzan a visitar las iglesias donde Pablo ya había predicado.

Tarso—La ciudad natal de Pablo.

Derbe, Listra, Iconio y Antioquía—Aquí se les unió Timoteo, un joven cristiano.

Troas—Visión de un hombre llamándole, "Pasa a Macedonia y ayúdanos" (Hechos 16:10). De aquí en adelante, la narración continúa en la primera persona plural "nosotros"—lo cual muestra que fue contada por alguien en el grupo con Pablo, probablemente Lucas el médico. Es posible que Pablo no estaba bien de salud y Lucas fue con ellos para cuidarlo. Esta enfermedad probablemente fue "el aguijón en la carne" a que Pablo se refiere en II Corintios 12:7.

Samotracia y Neápolis

Filipos—Lidia fue bautizada.
Pablo y Silas son arrestados y encarcelados.
El bautismo del carcelero y toda su familia.

Anfípolis y Apolonia

Tesalónica—Aquí Pablo proclamó a Cristo por tres semanas, a pesar de los alborotos.

Berea—Muchos convertidos, pero los judíos de Tesalónica vinieron y alborotaron al pueblo.
Silas y Timoteo se quedaron aquí mientras Pablo siguió a Atenas.

Atenas—Pablo llegó aquí por barco. Discutió con los filósofos epicúreos y estoicos. Predicó desde el Areópago.

Corinto—Predicó en la sinagoga cada día de reposo. Silas y Timoteo se le unieron a Pablo. Había mucha oposición, pero se quedaron en Corinto un año y medio.

Efeso—Pablo predicó en la sinagoga.
Salieron para Siria.

Cesarea—Pablo llegó aquí, saludó a la iglesia y regresó a Antioquía.

MACEDONIA
FILIPO
BEREA
TESALONICA
TROAS
ASON
MITILENE
ANTIOQUIA
EFESO
ICONIO
SIRIA
TARSO
MILETO
LISTRA
DERBE
CORINTO
PATARA
ANTIOQUIA
GNIDO
RODAS
CRETA
CHIPRE
SIDON
TIRO
TOLEMAIDA
CESAREA
MAR
MEDITERRANEO
EL TERCER VIAJE
MISIONERO DE PABLO
HECHOS 18:23—21:17
MILLAS
0
100
200
300

EL TERCER VIAJE MISIONERO DE PABLO

(4200 kilómetros) Hechos 18:23—21:17

Mapa 33

Antioquía de Siria—Salieron de aquí para Antioquía de Pisidia.

Derbe, Listra, Iconio y Antioquía—Visitó estas iglesias de nuevo.

Efeso—Pablo bautizó, y proclamó el reino de Dios. Se quedó aquí por más de dos años.

Un platero, que hacía templecillos de Diana de plata, habló en contra de Pablo porque éste predicaba que los dioses hechos a mano no son dioses verdaderos.

Macedonia—Pablo estimuló a las iglesias aquí y luego siguió hacia Grecia.

Grecia—Se quedó por tres meses y luego regresó a su casa pasando por Macedonia otra vez.

Filipos—Se quedó aquí por unos días y luego se embarcó para Troas.

Troas—La noche antes de salir, Pablo predicó en un cuarto en el segundo piso. Mientras estaba hablando, un joven sentado en la ventana se quedó dormido y se cayó al primer piso.

Mileto—Pablo mandó llamar a los ancianos de la iglesia para que vinieran a verle. Les dijo que iba a regresar a Jerusalén donde encontraría persecución y encarcelamiento. Añadió que probablemente no les vería otra vez y les encomendó a Dios y les desafió a ser fieles a El.

Pátara—Aquí encontraron un barco que salía para Fenicia, así que se embarcaron y fueron a Tiro.

Tiro—Pablo y su grupo buscaron a los cristianos en esta ciudad y se quedaron por siete días.

Tolemaida—Fueron saludados por los hermanos cristianos allí y se quedaron por un día.

Cesarea—Se quedaron aquí con Felipe el evangelista. Mientras estaban aquí, fue predicho que Pablo sería encarcelado si regresaba a Jerusalén.

"Yo estoy dispuesto no sólo a ser atado, mas aun a morir en Jerusalén por el nombre del Señor Jesús."

ROMA
TRES TABERNAS
PUTEOLI
ITALIA
MACEDONIA
ASIA
REGIO
SICILIA
SIRACUSA
GRECIA
SIRIA
PANFILIA
CILICIA
MIRA
GNIDO
ANTIOQUIA
MALTA
CRETA
FENICIA
BUENOS PUERTOS
CHIPRE
SIDON
MAR MEDITERRANEO
CESAREA
JERUSALEN
EL VIAJE DE PABLO A ROMA
Hechos 27:28
MILLAS
0
100
200
300
400

EL VIAJE DE PABLO A ROMA

(2700 kilómetros) Hechos 27 y 28

Mapa 34

Cesarea—Pablo y otros prisioneros son entregados a un centurión romano y se embarcaron, probablemente desde Cesarea.

Sidón—El barco se detuvo aquí y le permitieron a Pablo visitar a sus amigos brevemente.

Mira—Aparentemente aquí era la base del barco en que venían. El centurión encontró otro barco que iba para Italia y embarcó en él a sus prisioneros.

Buenos Puertos, Isla de Creta—Pablo les advirtió que el viaje terminaría en un desastre, pero el capitán del barco decidió seguir adelante.

Malta—Como resultado de una tremenda tempestad, el barco naufragó en la isla de Malta.

Después de tres meses consiguieron pasaje en otro barco y continuaron su camino.

Siracusa, Isla de Sicilia—El barco se quedó aquí por tres días.

Regio—Este fue el primer puerto que tocaron en Italia. Se quedaron aquí por un día, hasta que sopló el viento sur.

Puteoli—Pablo halló unos hermanos cristianos aquí y aunque venía como prisionero, le fue permitido quedarse con ellos por siete días.

Roma—¡Por fin! y dejaron que Pablo tuviera su propia casa con un soldado que le custodiase.

Pablo vivió aquí por dos años, y enseñó y predicó de Jesucristo sin obstáculos. De aquí envió cartas a individuos y congregaciones cristianas alrededor del mundo romano.

Se cree que Pablo fue decapitado durante el reinado del infame emperador Nerón.

MAR NEGRO
TRACIA
MAR EGEO
PERGAMO
TIATIRA
SARDIS
ESMIRNA
FILADELFIA
LAODICEA
FRIGIA
EFESO
LICIA
PANFILIA
ISLA
DE PATMOS
CRETA
CHIPRE
MAR MEDITERRANEO
LAS SIETE IGLESIAS EN ASIA MENOR A LAS CUALES JUAN ESCRIBIO

LAS SIETE IGLESIAS EN ASIA

El Apocalipsis de San Juan, capítulos 1 a 3

Mapa 35

El último libro de la Biblia fue escrito por Juan, el Apóstol quien había sido perseguido por su fe, al igual que aquellos a quienes estaba escribiendo. Probablemente fue desterrado a la isla de Patmos por el emperador romano, por su testimonio cristiano. Patmos está a una distancia de 60 kilómetros de la costa de Asia Menor, y mide 15 kilómetros de largo y 8 kilómetros de ancho.

Juan dice que está escribiendo cartas a siete iglesias que están en Asia, lo que naturalmente significaría la parte de Asia que está en la provincia romana. Da los nombres de las siete iglesias: Efeso, Esmirna, Pérgamo, Tiatira, Sardis, Filadelfia, y Laodicea. Viendo el mapa, vemos que estas iglesias forman dos líneas del norte al sur. Una línea de tres ciudades cerca a la costa, y la otra de cuatro ciudades por el interior. Las ciudades están casi a la misma distancia, una de la otra. Una carta enviada a una de estas iglesias fácilmente podría circularse a las otras iglesias en el área, y así las cartas alcanzarían a un gran número de personas y no sólo en las siete ciudades.

El hecho de que Juan escribe a siete iglesias ha producido un pensamiento interesante de algunos comentaristas. Las personas en ese tiempo le daban mucha importancia al simbolismo. El número *siete* era considerado como el número perfecto. Siete significa lo completo. Siete es la combinación de cuatro y tres. Tres es el número divino, símbolo de la Trinidad. Cuatro es el número cósmico, porque para el hombre primitivo, el mundo era plano con cuatro fronteras y cuatro esquinas. Así que cuando lo divino y lo cósmico se añaden y hacen siete, el resultado es el símbolo de perfección, lo celestial más lo terrenal—lo completo.

Las cartas de Juan fueron para siete iglesias, pero el número siete sugiere que lo que escribe es para *la iglesia entera,* en todo lugar, aun hasta nuestro siglo.

Este mapa muestra la Palestina del día de Jesús, que fue dividida en estados judío (Israel) y árabe (Jordán) por las Naciones Unidas en el año 1947. El Estado de Israel proclamó su independencia el 14 de mayo de 1948, el día en que el mandato inglés sobre el territorio llegó a su fin. □